

**“STRATEGIA DE DEZVOLTARE LOCALA
INTRE ANII 2014-2020”**

COMUNA BREZOELE, JUDETUL DAMBOVITA

ELABORATOR: CONSILIUL LOCAL AL COMUNEI BREZOELE,

JUDETUL DAMBOVITA

CONSULTANT: SC EMARH PROIECT SRL -TARGOVISTE

STRATEGIA DE DEZVOLTARE LOCALA

A

COMUNEI BREZOAELE, JUDETUL DAMBOVITA

I.INTRODUCERE

Absenta unei planificari unitare si coerente, legata de situatia socio economica generala, tot mai fluida, caracterizata prin imprezibilitatea si complexitatea dinamicilor ce guverneaza procesele administrative si economice, face sa devina urgenta conceperea unor mecanisme ce pot garanta un raport din ce in ce mai strans intre evaluare si procesul de planificare.

Suprapunerea limitelor induse de diferitele exigente de sector, indicatiilor asupra amenajarilor teritoriale, ce provin din directivele tehnice si din indicatiile pentru dezvoltare sugerate de *sistemul de finantari conexat cu Fondurile Europene* – face sa devina mai delicata tema celui ce planifica si intocmeste o strategie de dezvoltare.

In fata multiplicarii informatiilor si asteptarilor, cel care planifica are datoria de a evalua care sunt caile oportune pentru o proiectare orientata catre o dezvoltare coerenta si unitara a teritoriului.

Aceasta abordare este cu atat mai actuala, cu cat devin active noile mecanisme generate de principiul subsidiaritatii, respectiv de promovarea descentralizarii economice si financiare si deplasarea accentului catre administratia locala. Participarea si pregatirea devin elemente semnificative pentru implementarea „Strategiei de Dezvoltare Locala”, cu scopul de a realiza strategiile, obiectivele si continuturile identificate de Administratia Comunei Brezoaele.

Pe de alta parte, planificarea in sine impune noi modele si noi metode de abordare pentru *armonizarea strategiilor la nivel supracomunal*. Strategia, pentru a fi eficace, trebuie sa tina cont de diferitele argumente de dezvoltare a teritoriului, cu obiectivul dezvoltarii integrate in toate sectoarele ce contribuie in general la imbunatatirea calitatii vietii.

Prezenta strategie de dezvoltare locala intentioneaza sa confrunte caracteristicile evidente ale economiei locale, din ce in ce mai orientata spre modelul de dezvoltare integrata, cu diferitele

argumente de dezvoltare prezente pe teritoriu si reprezentate de indicatiile politicilor comunitare aplicate prin utilizarea Fondurilor Europene.

Verificarea compatibilitatii interventiilor, in acest sens, va trebui sa tina cont de elementele semnificative ce caracterizeaza economia localitatii, in asa fel incat criteriile de fezabilitate si coerenta sa poata constitui o vointa precisa de transformare reala a teritoriului comunei. Cu alte cuvinte, evaluarea trebuie conceputa nu ca un instrument de verificare si reflex static a urgentelor sociale si de mediu, ci ca experimentare dinamica a unui ansamblu de interventii capabile sa satisfaca concret prioritatile indicate in Strategia de Dezvoltare Locala.

Din acest motiv, se subliniaza necesitatea introducerii Comunei Brezoaele in panorama dezvoltarii judetului, regiunii si tarii, cat si realizarea unei planificari rationale in vederea accesarii finantarilor din surse publice (europene, nationale, regionale si judetene) si din resurse private.

Strategia de dezvoltare a Comunei Brezoaele trebuie sa aiba o coerenta proprie, fondata nu numai pe respectarea urgentelor istorice, de infrastructura si de mediu, dar mai ales pe coordonarea cu directiile generale de dezvoltare ale judetului si ale regiunii.

Aceasta apare ca si calea de urmat catre integrarea diferitelor circuite sustinatoare ale progresului, care se articuleaza in crearea de sinergii capabile sa dezvolte localitatea ca sistem complex, in toate aspectele sale esentiale.

„PROGRAMUL” de fata este instrumentul central prin care administratia Comunei Brezoaele exercita rolul de strateg pentru un nou model de dezvoltare, pus in aplicare in asa fel incat sa depaseasca dificultatile unei programari fragmentare care, nu numai ca nu favorizeaza o ulterioara dezvoltare, dar ar risca sa faca inutil orice efort financiar si de programare.

CONTEXTUL NATIONAL

Planul national de dezvoltare este un concept specific politicii europene de coeziune economica si sociala (*Cohesion Policy*). Aceasta urmareste dezvoltarea echilibrata a membrilor Uniunii, prin diminuarea disparitatilor de dezvoltare intre statele membre/regiunile comunitare si este sustinuta, in acest scop de instrumentul financiar numit Fonduri Structurale.

Propunerile Comisiei Europene privind managementul Fondurilor Structurale in perioada de programare 2014-2020 reflecta o reorientare sporita in sensul sustinerii eforturilor de atingere a

obiectivelor fundamentale de la Lisabona si Göteborg, respectiv cresterea competitivitatii, ocuparea deplina si durabila si protectia mediului. Pe aceleasi obiective se axeaza si Strategia de dezvoltare a Planului National de Dezvoltare (PND) 2014-2020.

In contextul aderarii Romanei la Uniunea Europeana, Planul National de Dezvoltare a fost structurat, pentru perioada 2014-2020, pe sase prioritati nationale de dezvoltare socio-economica:

1. Cresterea competitivitatii economice si dezvoltarea economiei bazate pe cunoastere;
2. Dezvoltarea si modernizarea infrastructurii de transport;
3. Protejarea si imbunatatirea calitatii mediului;
4. Dezvoltarea resurselor umane, cresterea gradului de ocupare si combaterea excluziunii sociale;
5. Dezvoltarea economiei rurale si cresterea productivitatii in sectorul agricol;
6. Sprijinirea participarii echilibrate a tuturor regiunilor Romaniei la procesul de dezvoltare socio-economica.

CONTEXTUL REGIUNII SUD MUNTENIA

In perioada februarie 2005 – mai 2006, in cadrul Comitetului Regional pentru Elaborarea in Parteneriat a Planului de Dezvoltare Regionala (CRP) 2014-2020, au avut loc grupuri de lucru tematice in vederea revizuirii analizei regionale socio-economice pentru elaborarea analizei SWOT, revizuirea prioritatilor regionale pentru programarea si formularea strategiei regionale de dezvoltare pentru perioada 2014-2020.

Prioritatile regionale au fost stabilite in stransa corelare cu cele din cadrul politicii nationale de dezvoltare, orientata spre atingerea obiectivului de coeziune economica si sociala de catre Romania in calitate de stat membru al UE. Incepand cu 2007, Romania va beneficia de acces la fondurile care finanteaza Politica de Coeziune, Politica Agricola si Politica Comuna de Pescuit.

Prin elaborarea PDR si a Strategiei de dezvoltare pentru perioada 2014-2020 s-a creat cadrul de planificare care sta la baza stabilirii eligibilitatii proiectelor ce vor fi finantate in regiune prin diferite programe. Partenerii regionali, precum si alte institutii, manifesta interes fata de continutul PDR, acesta constituind punctul de plecare in elaborarea altor documente de programare sectoriale si subsectoriale regionale:

- Planul Regional de Actiune pentru Mediu
- Planul Regional pentru Gestionarea Deseurilor
- Planul Regional de Actiune pentru Invatamantul Profesional si Tehnic
- Planul Regional pentru Ocuparea Fortei de Munca.

Strategia de dezvoltare regionala este corelata cu politicile si reglementarile comunitare, precum si cu strategiile de dezvoltare la nivel national, obiectivele sale prioritare fiind orientate in principal spre domeniile de interventie ale Instrumentelor Structurale si ale fondurilor europene care finanteaza dezvoltarea rurala si pescuitul.

Obiectivul general de mai sus poate fi atins prin:

- 1) Crearea de noi locuri de munca avand in vedere scaderea numarului de lucratori din agricultura si alte cateva sectoare industriale;**
- 2) Cresterea atractivitatii regionale si dezvoltarea durabila a regiunii prin imbunatatirea infrastructurii, valorificarea zonelor urbane si a potentialului turistic;**
- 3) Cresterea competitivitatii regionale prin sprijinirea intreprinderilor, dezvoltarea infrastructurii si calificarea resurselor umane;**

Pe langa investitii considerabile, pentru realizarea obiectivelor prevazute sunt stabilite urmatoarele prioritati:

- 1. Sprijinul pentru cresterea competitivitatii economice in sectorul privat;**
 - 2. Modernizarea si dezvoltarea infrastructurii regionale;**
 - 3. Dezvoltarea turismului si valorificarea patrimoniului natural si a mostenirii cultural – istorice;**
 - 4. Dezvoltarea resurselor umane in sprijinul unei ocupari durabile si imbunatatirea serviciilor sociale;**
 - 5. Dezvoltarea zonelor rurale si montane;**
 - 6. Protectia si imbunatatirea calitatii mediului.**
-

DESCRIEREA SITUATIEI CURENTE A REGIUNII SUD MUNTENIA

Regiunea de Dezvoltare Sud Muntenia, face parte din cele opt regiuni de dezvoltare ale Romaniei. A fost constituita prin asocierea judetelor Arges, Calarasi, **Dambovita**, Ialomita, Giurgiu, Prahova si Teleorman. Urmare acestei constituirii, regiunea si-a dezvoltat treptat structuri asociative pentru dezvoltarea regionala atat in mediul privat cat si la nivelul autoritatilor locale.

In contextul elaborarii si procesului de management al Strategiei Nationale de Export (SNE) a aparut tot mai evidenta necesitatea abordarii regionale, locale, a problemelor de competitivitate la export intrucat:

- Romania se situeaza sub nivelul mediu european sub aspectul dezvoltarii regionale iar decalajul de competitivitate la nivel national se regaseste si la nivel regional ceea ce va face Romania eligibila pentru fonduri structurale pe o lunga perioada de timp;
- gradul de internationalizare al firmelor romanesti, din perspective regionala, este modest;
- exista disparitati semnificative între regiuni sub aspectul performantelor economice la export dar si inegalitati între diversele judete si zone ale unei regiuni.

Caracteristici geo-demografice

Regiunea Sud Muntenia este situata in partea de sud a Romaniei, avand o suprafata de 34.453 km² (14.45% din suprafata Romaniei), corespunzatoare judetelor Arges, Calarasi, **Dambovita**, Giurgiu, Ialomita, Prahova si Teleorman. In partea de sud, regiunea se invecineaza cu Bulgaria.

Relieful regiunii este caracterizat de predominanta formelor de relief de joasa altitudine: campii si lunci - 70,7%, dealuri - 19,8% si doar 9,5 % munti.

Populatia totala a celor sapte judete componente era, in 2005, de 3.342.042 locuitori, reprezentand 15,4% din populatia Romaniei. Densitatea populatiei este de 96,6 loc/km², valoare superioara mediei pe tara (90,7 loc/km²). Gradul de urbanizare este de 41,7%, sub media pe tara, explicabil prin faptul ca, exceptand judetul Prahova, majoritatea populatiei traieste in mediul rural.

Regiunea Sud Muntenia are o retea de localitati alcatuita din 48 de orase (din care 16 municipii), 517 comune si 2018 de sate. Cele mai multe orase (32) au sub 20.000 de locuitori, multe dintre acestea cu o infrastructura deficitara, apropiata de cea a zonelor rurale. Numai 2 orase au peste 100.000 de locuitori (Ploiesti si Pitesti). Distributia teritoriala arata o concentrare mai mare a oraselor in judetul Prahova (14) si mai redusa in Giurgiu (3).

Partea de nord a Regiunii (judetele Arges, **Dambovita** si Prahova) se caracterizeaza printr-un grad ridicat de industrializare, Prahova detinand locul 1 pe tara in ceea ce priveste productia industrială. Principalele probleme cu care se confrunta acest areal sunt legate de declinul unitatilor industriale, care a generat o rata ridicata a somajului. Inchiderea unor unitati industriale in zonele monoindustriale a determinat aparitia unor grave probleme economice si sociale, in special in zonele urbane monoindustriale: Mizil, **Moreni**, Ploeni, Uralti, Costesti si Campulung-Muscel.

Partea sudica a Regiunii (judetele Calarasi, Giurgiu, Ialomita si Teleorman) este o zona traditional subdezvoltata, reprezentand al doilea buzunar de mare saracie in Romania (primul pol fiind cel din Regiunea Nord - Est). Ea se caracterizeaza prin preponderenta populatiei ocupate in agricultura. De altfel, suprafata judetelor componente este reprezentata in intregime de campie. In anii '70, intreaga zona a cunoscut o dezvoltare industrială artificială.

In prezent, suporta impactul sever al procesului de tranzitie spre economia de piata, prin inchiderea majoritatii unitatilor industriale reprezentative. Aceasta situatie caracterizeaza toate resedintele de judet, precum si arealele adiacente ale oraselor Turnu Magurele, Zimnicea, Alexandria, Videle, Giurgiu, Oltenita, Calarasi, Slobozia si Fetesti.

ANALIZA SWOT REGIONALA

PUNCTE TARI
✓ Prezenta coridoarelor de transport pan-europene: 5 drumuri europene (E574, E81, E70, E85 si E60) si de autostrazile A1 (Bucuresti - Pitesti) si A2 (Bucuresti – Constanta, aflata partial in exploatare), fluvial Dunarea
✓ Existenta in cadrul regiunii a aeroporturilor Bucuresti- Otopeni si Bucuresti-Baneasa
✓ Profil economic diversificat al regiunii: partea de nord a Regiunii (judetele Arges, Dambovita si Prahova) se caracterizeaza printr-un grad ridicat de industrializare

(Prahova detine locul 1 pe tara in productia industrială); partea sudică are un potentialul agricol deosebit de ridicat (71,1% din suprafața totală reprezentată de suprafețe agricole, din care 80,2% terenuri arabile).

- ✓ Varietatea resurselor naturale (petrol, gaze naturale, carbune, sare, ape minerale, terenuri arabile, păduri)
- ✓ Resurse turistice diversificate: stațiunile montane de pe Valea Prahovei-masivul Bucegi, localitățile turistice și parcurile naturale situate în Munții Bucegi și Munții Piatra Craiului, stațiunile balneoclimaterice din Subcarpați
- ✓ Existența unor societăți private reprezentative, cu capital străin sau mixt. În regiune s-au realizat importante investiții străine directe: Renault – Pitesti, Holcim – Campulung Muscel, **Samsung COS – Targoviste**.
- ✓ Forța de muncă flexibilă, ieftină, calificată în domenii ca petrochimia, construcții de mașini, industrie prelucrătoare.
- ✓ Rețea de așezări dezvoltată echilibrată: 43 de orașe (din care 16 municipii), 488 de comune și 2030 de sate.
- ✓ Existența a numeroase parcuri industriale: (25% din numărul parcurilor industriale din România).
- ✓ Pondere mare a IMM-urilor din domeniul serviciilor (75,8%)

PUNCTE SLABE

- ✓ Condiții tehnice precare a drumurilor locale, cele mai ridicate ponderi ale drumurilor publice modernizate înregistrează-se în județele sudice: Teleorman, Ialomița, fiecare cu peste 33%.
- ✓ Grad scăzut de utilizare a amenajărilor portuare de pe Dunare, scăderea traficului generând declinul activităților de profil.
- ✓ Declinul industriei tradiționale, care suportă, în prezent, impactul sever al procesului de tranziție spre economia de piață, prin închiderea majorității unităților industriale reprezentative
- ✓ Pondere scăzută a tehnologiilor moderne utilizate în industrie și agricultură
- ✓ Infrastructura de turism învechită, majoritatea structurilor de cazare de două și trei stele precum și a structurilor de agrement fiind construite în perioada anilor 1980.

- ✓ Existenta a numeroase zone monoindustriale: Mizil, Plopeni, Urlati, Valea Calugareasca si Campulung Muscel – din judetele nordice, dar si a unora din judetele sudice: Turnu Magurele, Zimnicea, Alexandria, Videle, Giurgiu, Oltenita, Calarasi, Slobozia si Fetesti.
- ✓ Scaderea populatiei active si ocupate. Populatia activa reprezinta 38,2% din populatia regiunii, in timp ce populatia ocupata reprezinta 35,4%. Pe domenii de activitate, 39,4% e ocupata in agricultura, 29,5% in industrie si 31,1% in servicii.
- ✓ Utilitati publice degradate: grad avansat de degradare / subdimensionare a conductelor de apa, densitate scazuta a retelei de alimentare cu gaze.
- ✓ Cresterea ratei emigratiei, indeosebi in randul populatiei tinere
- ✓ Proces accentuat de imbatranire a populatiei. Regiune marcata de industrializarea fortata din anii '60
- ✓ Prezenta unor zone monoindustriale
- ✓ Probleme de mediu afectand apa, aerul si solul
- ✓ Decalaj informational (digital divide), inclusiv in (si intre) cele mai mari orase
- ✓ Dificultati legate de integrarea unei numeroase minoritati a Rromilor (5-6% din populatia totala a regiunii, dupa estimarile facute de organizatiile etniei Rrome)

OPORTUNITATI

- ✓ Potential ridicat de dezvoltare a turismului, datorita resurselor naturale si culturale bogate, precum si datorita cresterii cererii in domeniul turismului montan, ecologic, cultural si balneoclimateric.
- ✓ Cresterea numarului de investitii straine
- ✓ Dezvoltarea antreprenoriatului
- ✓ Extinderea / modernizarea retelei rutiere de transport
- ✓ Dezvoltarea cooperarii cu tarile riverane Dunarii
- ✓ Dezvoltarea infrastructurii de sprijin pentru activitatile economice
- ✓ Imbunatatirea calitatii serviciilor turistice regionale
- ✓ Potential mare pentru turismul montan, rural si ecumenic

AMENINTARI

- ✓ Localizarea investitorilor in anumite areale, concomitent cu neglijarea altora. Adancirea discrepantelor dintre zonele dezvoltate din nord si zonele nedezvoltate din sud.
- ✓ Lipsa capitalului de sustinere a investitiilor in economie
- ✓ Adancirea dezechilibrului intre cerere si oferta pe piata muncii
- ✓ Mijloace financiare insuficiente pentru dezvoltarea infrastructurii
- ✓ Trend demografic negativ
- ✓ Migrarea fortei de munca de inalta calificare
- ✓ Adancirea dezechilibrului intre comunitatile rurale si cele urbane
- ✓ Relocalizarea anumitor ramuri industriale datorita cresterilor salariale si aprecierii monedei nationale
- ✓ Impactul UE asupra unor ramuri industriale (indeosebi asupra industriei alimentare)

I. CARACTERIZAREA GENERALA A UNITATII

ADMINISTRATIV TERITORIALE

Localizare

Comuna Brezoele este situata in partea de sud a judetului Dambovita, in apropierea orasului Titu (20km) si la 50 km de Targoviste, orasul de resedinta al judetului Dambovita.

Comuna Brezoele este situata pe ambele maluri ale Dambovitei, la sud de orasul Titu.

Comuna Brezoele are in componenta sa doua sate:

- Brezoele – resedinta comunei;
- Brezoaia;

Reședința comunei, localitatea Brezoele se află la 37 km de capitala tarii, Municipiul Bucuresti.

Teritoriul administrativ al comunei Brezoele este de 3661 ha.

Cadrul natural

Comuna Brezoele este asezata in partea centrala a Campiei Romane si in partea estica a Campiei Munteniei.

Comuna Brezoele este situată în partea de sud a județului Dambovita, in zona de campie, pe cursul râului Dambovita, in campia de divagare Titu, la o altitudine de 50 m.

Clima apartine tipului temperat continental.

Regimul climatic ce caracterizeaza localitatea se incadreaza in sectorul de clima temperat – continental.

Temperaturile aerului inregistraza o valoare media anuala de 10,2°C, variatiile termice ale mediilor lunare sunt cuprinse intre – 2,3°C in luna ianuarie si 23,7°C in luna iulie ceea ce indica ierni blande si veri racoroase.

Vanturile dominante bat dinspre Est – Crivatul si dinspre Vest – Austrul, urmate de cele de la Nord-Est si Sud. Precipitatiile atmosferice au o medie anuala de 590,5 mm, aceasta indicand o regiune cu precipitatii relativ suficiente, insa repartitia lor este neregulata, pe timpul verii existand ploi torentiale sau intervale lungi de seceta.

Solul

Datorita amplasarii in apropierea raului Dambovita, solurile sunt formate din cernoziomuri spalate, mai putin bogate in humus.

Se disting doua tipuri de soluri:

- luvisoluri- brun roscate podzolice- in partea din dreapta Dambovitei;
- soluri neevolute de lunca- in partea stanga a vechii Matci a Garlii.

Reteaua hidrografica

Panza de apa freatica se afla la adancimi diferite.

Cea mai importanta apa curgatoare este raul Dambovita care traverseaza comuna, raul Ciorogarla si paraul Moarta.

Pe cursurile lor nu s-au infiintat balastiere, zona nefiind bogata in resurse minerale (nisip si pietris pentru constructii).

Flora si fauna.

Vegetatia specifica zonei de campie cuprinde arbori de esenta moale in apropierea raurilor (salcie, plop, arin), iar in vetrele comunei salcam, ulm.

Vegetatia arborescenta este formata din maces, porumbar, gherghinari, corn, soc, lemn cainesc etc., iar vegetatia ierboasa este reprezentata de cimbrisor, firuta, pastita, pir, mierea ursului, margelusa, laptele cucului, specii de paiusuri.

Cele mai frecvent intalnite animale sunt: iepurii, dihorii, vulpile, viezurii, popandaii, harciozii, soarecii de camp, si, mai rar, mistretul, lupul etc.

Dintre pasari amintim: privighetoarea, vrabia, cinteze, graurul, ciocarlia, botgrosul, sticletele, mierla, pitigoiul, cioara, stancuta, cotofana, pupaza, ciocanitoarea si altele.

Dintre reptile sunt prezente: soparle, gusteri, serpi, iar ca batracieni: broasca de padure si broasca raioasa.

In fauna piscicola, predominant este bibanul, carasul si crapul.

Resursele

Fondul funciar agricol constituie principala sursa naturala a teritoriului comunei, functia dominanta in profilul economico-social fiind dezvoltarea agriculturii cu cele doua ramuri principale: cultura vegetala si cresterea animalelor.

Reperete istorice.

Comuna Brezoele este o comuna cu adanci rezonante si implicatii in trecut, deoarece reprezinta un simbol al trecerii peste veacuri, de la stramosii nostri daci, la dacoromani si apoi la romanii de astazi. Asezarile comunei sunt vechi incat se pierd in negura vremii si se explica printr-o serie de factori, mai ales prin generozitatea pamantului care a oferit adapost, resurse materiale si conditii prielnice traiului omenesc. Caracteristica principala a localitatilor comunei Brezoele este continuitatea de locuire, o continuitate atestata prin dovezi arheologice si documentare. Numele Brezoele provine de la familia boierilor Brezoianu pe a caror mosie au fost stabilizati sau adusi mare parte din stramosii actualilor locuitori incepand din secolul XVII (prima atestare documentara pastrata a localitatii fiind anul 1620).

Pe teritoriul comunei Brezoele s-au facut descoperiri arheologice datand din neolitic, din fazele sale avansate, cercetarile atestand faptul ca este vorba despre agricultori, cu locuinte de suprafata, construite in faza mijlocie a culturii Gumelnita, cu podina de lut, peretii de lemn lipit cu pamant, si prevazute cu vetre. In punctul “La Gorgan” s-au descoperit fragmente de silex, ceramica nesmaltuita de tip Glina, cuptoare/ urme de vetre cu adancime de peste 1,50 m.

Pe teritoriul comunei Brezoele intalnim mai multe dovezi ca aceste meleaguri sunt locuite din cele mai vechi timpuri:

- Asezarea eneolitica de la Brezoaia (langa biserica) - " la Gorgan", langa vatra satului, _____locuire civilă din eneolitic;

- Asezarea romana de la „Romanu” –pe malul raului Ciorogarla, catre Poiana, locuire civila - Epoca romana sec. II – IV;
- Biserica "Sfantul Nicolae" construita în 1715 de vornicul Patrascu Brezoianu, zugravita la 1748;
- Biserica „Adormirea Maicii Domnului”din Cluceru (la Bulgaru), construita intre 1758-1759 (1769?) de Biv-vel-stolnicul Gheorghe Serzli;Cod LMI: DB-II-m-B - 17382.
- Biserica „Adormirea Maicii Domnului” si ”Sfantul Nicolae” de la Camarasu; Cod LMI- DB-II-m-B-17383;
- Biserica ”Adormirea Maicii Domnului” si „Sfantul Nicolae”- Brezoaia (re)construita de Nicolae Bibescu.

II. ANALIZA SITUATIEI EXISTENTE

Analiza situatiei curente pentru Comuna Brezoaele se va face pe 6 domenii prioritare, care sunt cuprinse in prioritatile operationale la nivel national.

Pentru o analiza mai detaliata a celor 6 domenii s-a impartit fiecare in categorii, dupa cum urmeaza:

DOMENII	CATEGORII
1.Agricultura si dezvoltare rurala	Agricultura
	Productia vegetala
	Legumicultura, pomicultura
	Zootehnia
2. Infrastructura si Mediu	Infrastructura de transport
	Infrastructura de utilitati
	Sanatate
	Mediu
3. Economic	Economic
4. Turism	Turism
5. Educatie si cultura	Invatamant
	Cultura
6. Resurse umane	Populatia

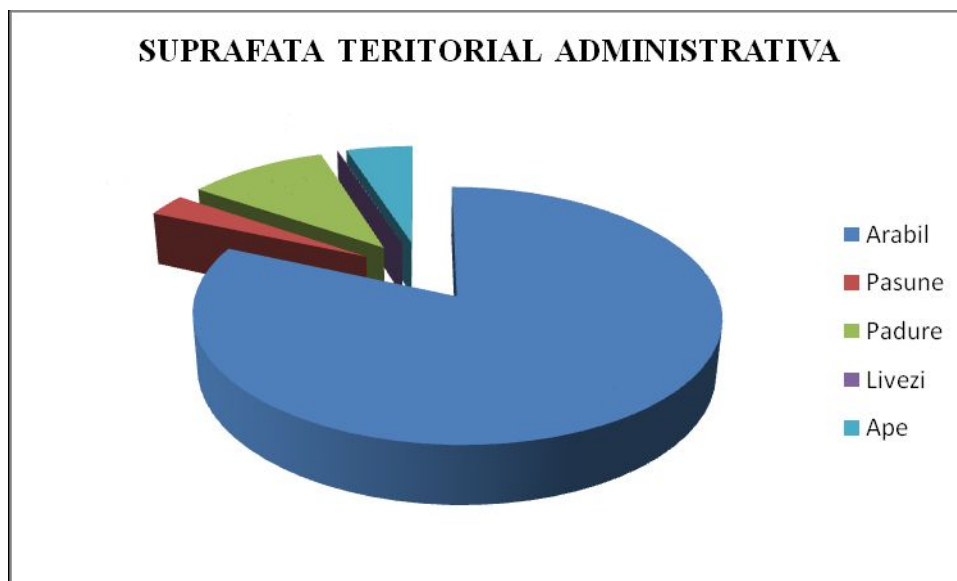
1. Agricultura si dezvoltare rurala

1.1 Agricultura

Conditiiile geografice si climaterice deosebit de favorabile ale zonei au determinat locuitorii sa practice o serie de activitati predominant agricole cum ar fi: cultivarea legumelor (preponderent cartoful si varza) si cresterea animalelor.

Comuna Brezoele dispune de urmatorul potential:

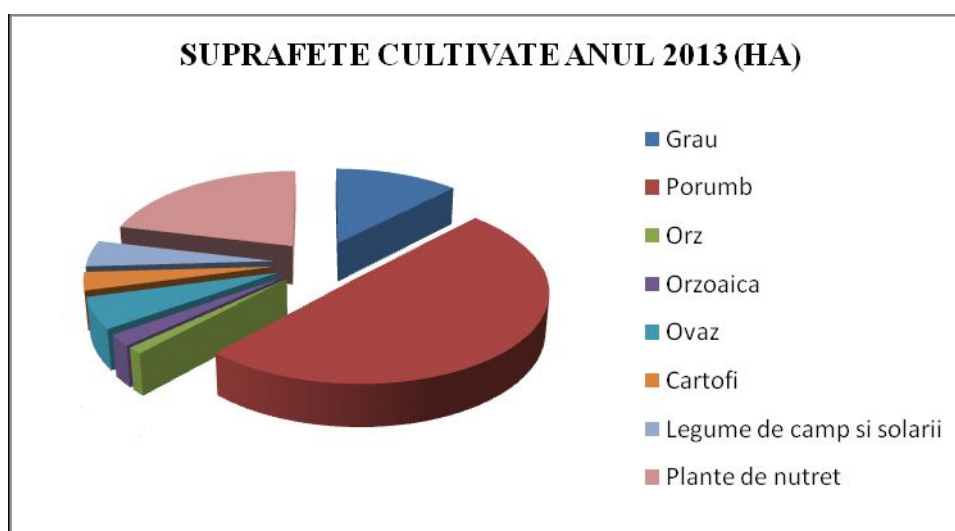
CATEGORIA	SUPRAFATA HA
Arabil	3160
Pasune	24
Padure	115
Livezi	-
Ape+ Alte suprafete	106+253
SUPRAFATA TOTALA	3661

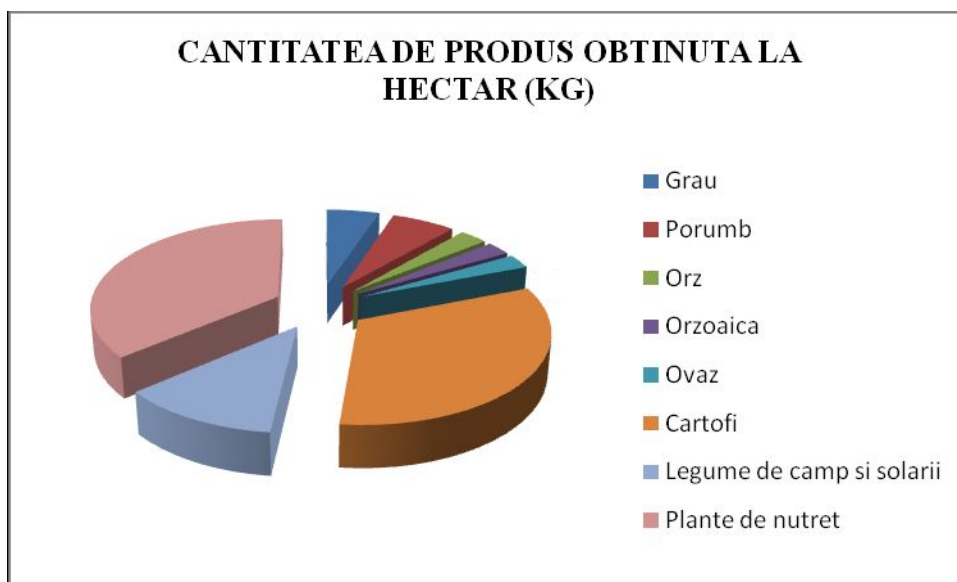


1.2. Productia vegetala

Comuna Brezoele este situata intr-o zona de campie, ceea ce favorizeaza prezenta culturilor: legume (cartof, varza, castraveti, rosii, vinete) dar si cultura mare: grau, porumb, floarea soarelui si plante tehnice.

CULTURA	SUPRAFETE CULTIVATE ANUL 2013 (HA)	CANTITATEA DE PRODUS OBTINUTA LA HECTAR (KG)
Grau	320	4300
Porumb	475	5200
Orz	40	2300
Orzoaica	150	2000
Ovaz	100	2100
Cartofi	1000	27000
Legume de camp si solarii	130	10000
Plante de nutret	650	30000





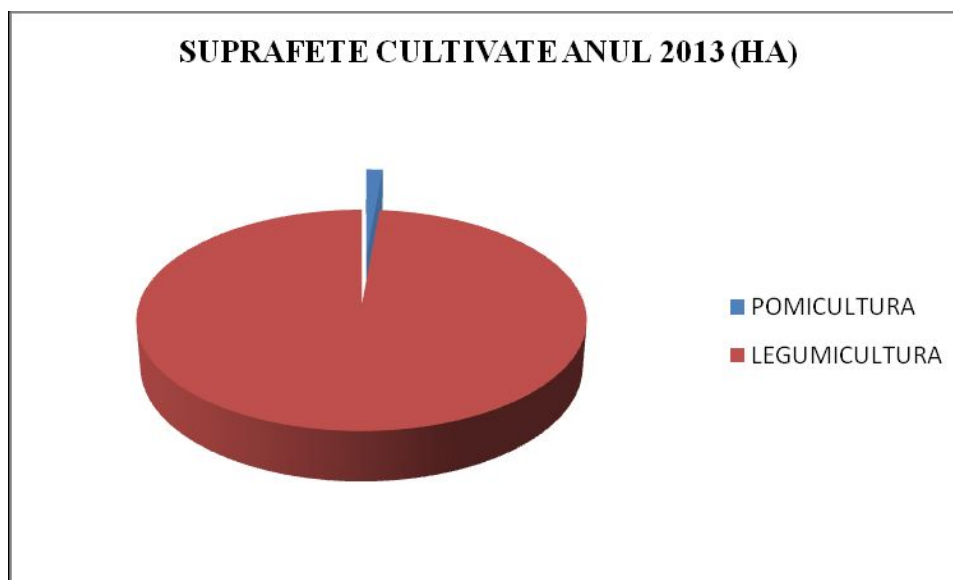
1.3. Pomicultura, viticultura, legumicultura

In Comuna Brezoale, pomicultura este practicata pe o suprafata de 2 ha, unde se cultiva: meri, peri, visini, caisi, pruni;

- legumicultura, pe o suprafata de 138 ha, unde se cultiva: rosii, ardei, castraveti, ceapa, varza, vinete, dovlecei, sunt cultivate in gospodarii pentru comercializare si pentru consumul propriu.

De altfel in comuna Brezoale legumicultura are o traditie veche, fiind influentata de apropierea raului Dambovita. Principalele pietele de desfacere: Bucuresti, Targoviste.

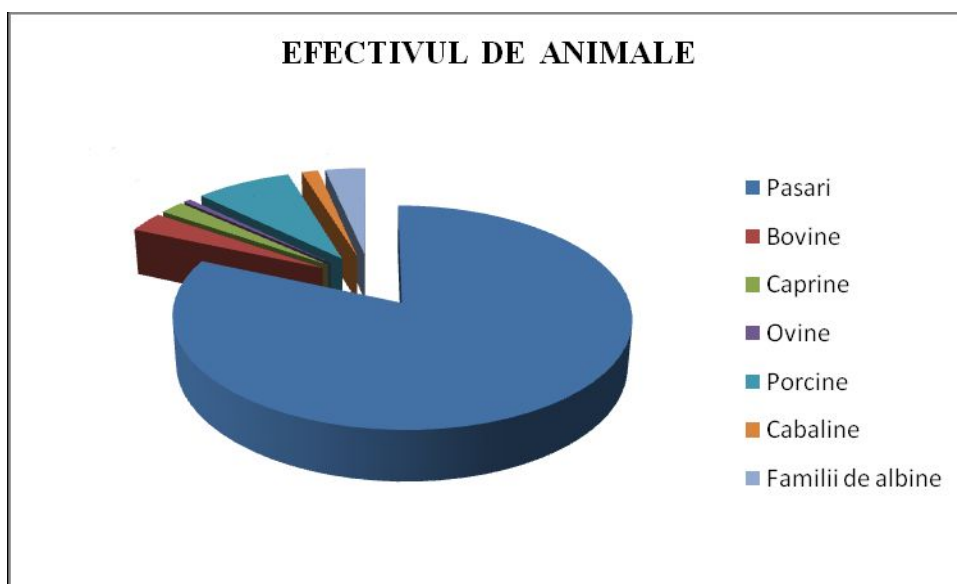
CULTURA	SUPRAFETE CULTIVATE ANUL 2013 (HA)	CANTITATEA DE PRODUS OBTINUTA LA HECTAR (KG)	SOIURI
POMICULTURA	2	-	Meri, Peri, Pruni, Caisi, etc.
LEGUMICULTURA	130	10000	Cartofi, Varza, Ardei, Ceapa, Usturoi, etc.



1.4. Zootehnia

Efectivul de animale pe categorii din Comuna Brezoaele declarate la Registrul Comertului la sfarsitul anului 2013 se prezinta astfel:

CATEGORIA	NUMAR
Pasari	11000
Bovine	240
Caprine	320
Ovine	990
Porcine	540
Cabaline	290
Familii de albine	100



Din cauza preturilor scazute, a lipsei desfacerii precum si costurilor crescute ale obtinerii furajelor, tendinta este de scadere a ponderii acestui sector, in economia localitatii.

2. Infrastructura si Mediu

2.1. Infrastructura de transport

Principalele cai de acces in comuna:

- DJ 601A;
- DC 152 si DC 153.

Comuna Brezoele se afla pozitionata in apropiere de orase importante, ceea ce ii sporeste potentialul.

- Titu –20km;
- Targoviste – 50 km, resedinta judetului Dambovita – Dn 7, DN 71;
- Bucuresti – 50 km – DN 7 .

Din centrul comunei se parcurg urmatoarele distante pana la cele mai importante cai de acces:

- ❖ Gara Ciocanesti sau Ghergani– 9 km;
- ❖ DN7= 4 km;

- ❖ Autostrada – 28 km;
- ❖ Cale ferata industrială – 7 km;
- ❖ Aeroport – 50 km, Bucuresti Baneasa;
- ❖ Port – 250 km;
- ❖ Benzinărie – la Brezoaia-“la Balci”.

2.2. Infrastructura de utilitati

Satele componente ale Comunei Brezoele dispun de o serie de rețele și echipamente tehnico-edilitare caracterizate printr-un grad de acoperire a teritoriului.

- *Electricitate* - gospodăriile, instituțiile și societățile comerciale sunt racordate în procent de 98% la rețeaua de distribuție a energiei electrice.

Alimentarea cu energie electrică a comunei se face cu o rețea de distribuție de medie tensiune (LEA 20 KV), care vine din rețeaua de 110 KV.

Rețeaua de joasă tensiune, tip aerian, destinată consumatorilor casnici și iluminatului public, este racordată la posturi de tip aerian. Rețelele electrice sunt pe stalpi din beton precomprimat tip RENEL, iar iluminatul public se realizează cu lămpi cu vapori de mercur.

- *Gaz* – în prezent locuitorii comunei nu beneficiază de rețeaua de alimentare cu gaz metan. Consiliul local are în plan pentru perioada 2014 - 2020 realizarea acesteia până la acoperirea întregului necesar.
- *Canalizare* – comuna beneficiază de rețea de canalizare în proporție de 85%, urmărindu-se extinderea ei pe perioada 2014 – 2020.
- *Apa potabilă* – există rețea de apă potabilă în localitate, în proporție de 85%, extinderea acesteia fiind în curs de realizare, în perioada 2014 - 2020.
- *Drum* – Drumurile sunt asfaltate în proporție de 80%, fiind necesară modernizarea și extinderea lor în perioada 2014 – 2020.
- Infrastructura de telecomunicații din Comuna Brezoele este bine dezvoltată. În ultimii 5 ani domeniul telecomunicațiilor a cunoscut un ritm accelerat de dezvoltare, aspect care se datorează în principal apariției și promovării unor produse și servicii noi și a diversificării celor existente. Cea mai mare rată de dez-

voltare s-a inregistrat in domeniul serviciilor de internet si al telefoniei mobile. Cu toate acestea, potentialul in domeniul telecomunicatiilor este inca departe de a fi epuizat.

- *Telefonie fixa* – este utilizata in procent de 20% de locuitorii comunei.
- *TV* - 80% din locuitorii Comunei Brezoele sunt racordati la retele de distributie televiziune.
- *Internet* – gospodariile dispun de acces la internet, acesta fiind disponibil pentru majoritatea cetatenilor.
- *Telefonie mobila* - exista acoperire datorita instalarii de turnuri si antene pentru toti furnizorii de telefonie mobila. O mare parte din locuitorii comunei o folosesc.

Pentru protejarea cetatenilor in cazul situatiilor de urgenta, cum ar fi: inundatii, incendii, secete, inzapeziri, administratia publica locala va incheia parteneriate cu administratiile publice locale invecinate pentru achizitionarea de: autospeciala PSI, buldo-excavator, vola, tractor cu remorca, pentru Centrul Zonal de Interventie Rapida.

In prezent, Comuna Brezoele are in proiect pe anii 2014-2020 proiecte de dezvoltare durabila a comunei.

2.3. Sanatate

Asigurarea serviciilor medicale in Comuna Brezoele se face de catre mai multi medici de familie grupati in fostul dispensar uman si doua farmacii adiacente dispensarului, in zona „la Balci” - Brezoaia.

2.4. Mediu

In Comuna Brezoele nu exista zone industriale care sa contribuie la poluarea mediului inconjurator al comunei.

Poluarea se realizeaza din deversarea deseurilor in locuri neamenajate, care deterioreaza terenul in locurile unde este depozitat.

Inchiderea platformelor de gunoi adiacente institutiilor publice, dotarea cu utilaje pentru serviciul de gospodarie comunala si salubritate si organizarea sistemului de colectare selectiva, a

spatiului de depozitare temporara si transportul deseurilor fac parte din viziunea administratiei in urmatorii ani pentru dezvoltarea durabila a comunei.

3. Economic

Functia economica agricola se materializeaza in comuna prin productia agricola vegetala si productia animaliera, in conditiile unei dezvoltari reduse a prelucrarii primare a acestor produse, acestea fiind destinate pentru satisfacerea consumului propriu al populatiei locale, si, majoritar, valorificarii pe piata libera (cartoful si varza : alba sau rosie).

Practicarea unei agrotehnici avansate in gospodariile taranesti, chiar in conditiile unor loturi mici de teren, a permis ridicarea productiei agricole (sectorul legumicultura) simai putin a celei animaliere din cadrul comunei.

Pe viitor se doreste solutionarea greutatilor pe care le intampina populatia in valorificarea pe piata libera a produselor agricole in principalele centre de desfacere din zona, care nu sunt situate la distante prea mari fata de Comuna Brezoele insa locurile in pietele orasenesti (Bucuresti sau Targoviste) sunt ocupate de intermediari care dubleaza preturile asigurandu-si un profit considerabil.

Mica industrie este reprezentata in comuna de catre persoane fizice autorizate care desfasoara activitati cu ar fi zootehnie, agricultura, confectii, comercializarea lemnului, materiale de constructii, asistenta medicala, panificatie, comercianti precum si asociatii agricole.

LISTA AGENȚI ECONOMICI BREZOAIE

NR. CRT.	DENUMIRE AGENT ECONOMIC	NUME ȘI PRENUME REPREZENTANT LEGAL	
1	PFA PETRACHE ILEANA	PETRACHE ILEANA	SAT BREZOAIELE, NR.229
2	II BACIU GHEORGHIȚA	BACIU GHEORGHIȚA	SAT BREZOAIELE, NR.387
3	AUTO PROMATIC S.R.L.	MOLDOVEANU SORIN-ȘTEFAN	SAT BREZOAIELE, NR.523
4	IF CIOBANU I. GHEORGHE	CIOBANU GHEORGHE	SAT BREZOAIELE, NR.425
5	DALIMANRO TRANS S.R.L.	MANOLACHE DANIEL	SAT BREZOAIELE, NR.140 A
6	II DINU ADRIANA ALINA	DINU ADRIANA-ALINA	SAT BREZOAIELE, NR.650
7	AF DRAGOMIR DUMITRA	DRAGOMIR DUMITRA	SAT BREZOAIA, NR.755
8	AF DUDUIAC IONEL	DUDUIAC IONEL	SAT BREZOAIELE, NR.166
9	II DUMITRACHE MARIA	DUMITRACHE MARIA	SAT BREZOAIELE, NR.182
10	AF MAGIC	DUMITRU MARIAN	SAT BREZOAIA, NR.774
11	CMI DR. FANCĂ GHEORGHIȚA	FANCĂ GHEORGHIȚA	SAT BREZOAIA, NR.407
12	CMI DR. GAȘPAR GABRIELA	GAȘPAR GABRIELA	SAT BREZOAIA, NR.407
13	CMI DR. VIȚELARU CONSTANTIN	VIȚELARU CONSTANTIN	SAT BREZOAIA, NR.407
14	SC GHITĂ SRL	GHITĂ DANIEL NICOLAE	SAT BREZOAIELE, NR.535
15	PFA IVAȘCU FICUȚA	IVAȘCU FICUȚA	SAT BREZOAIELE, NR.62
16	AF MIHALACHE NICULAE	MIHALACHE NICULAE	SAT BREZOAIA, NR.134
17	AF MITICĂ ION	MITICĂ ION	SAT BREZOAIA, NR.625
18	SC NOROCEL ȘI NOROCICA SRL	FLORESCU DORU	SAT BREZOAIELE, NR.226
19	PIAȚA DE GROS BUCUREȘTI	CENTRU DE COLECTARE - PUNCT DE LUCRU	SAT BREZOAIA, NR.453
20	PFA POPESCU GHEORGHE	POPESCU GHEORGHE	SAT BREZOAIA, NR.406
21	ROIMPEX SRL	ENACHE COSTICĂ	SAT BREZOAIELE, NR.176
22	IF ROȘOGA IOAN-IULIU	ROȘOGA IOAN-IULIU	SAT BREZOAIELE, NR.516
23	CABINET MEDICAL VETERINAR	STĂNESCU PAULIAN	SAT BREZOAIELE, NR.167
24	PFA STĂNICĂ ANE-MARY-DENIS	STĂNICĂ ANE-MARY-DENIS	SAT BREZOAIELE, NR.86
25	II ȘTEFAN ION	ȘTEFAN ION	SAT BREZOAIELE, NR.222
26	AF ȘTEFAN CORNELIU	ȘTEFAN CORNELIU	SAT BREZOAIA, NR.699
27	SC TETIS EXIM SRL	BĂRU GHEORGHIȚA	SAT BREZOAIELE, NR.171
28	SC NIC PETRA CONSI PREST SRL	ANDRONE NICOLAE	SAT BREZOAIA, NR.726
29	PFA GODJA-ROMAN MIHAELA-DOCHIȚA	GODJA-ROMAN MIHAELA-DOCHIȚA	SAT BREZOAIA, NR.528
30	AF MIHAI ILIE	MIHAI ILIE	SAT BREZOAIA, NR.503
31	PFA GRIGORE NICOLAE	GRIGORE NICOLAE	SAT BREZOAIA, NR.417
32	SC MICLEA SRL	MICLEA NICOLAE	SAT BREZOAIA, NR.196
33	II NICULAE ADRIAN	NICULAE ADRIAN	SAT BREZOAIA, NR.67
34	II GHITĂ ANA	GHITĂ ANA	SAT BREZOAIELE, NR.660
35	SC LUMI & RUXI FOOD SRL	MIREA MARIAN	SAT BREZOAIELE, NR.70
36	AGROFAM SRL	MARIN MARIUS-CĂTĂLIN	SAT BREZOAIELE, NR.19
37	PFA MANOLACHE GHEORGHE-ROBERT	MANOLACHE GHEORGHE-ROBERT	SAT BREZOAIELE, NR.117
38	SC BELLA MEDIMFARM SRL	ARĂMITU AURORA	SAT BREZOAIA, NR.686
39	SC TUDAL SRL	TUDOR ION	SAT BREZOAIA, NR.407

4. Turism

Datorita organizarii regionale, facilitatilor fiscale si avantajelor oferite, la nivelul zonei exista cateva posibilitati de a se investi in turism.

Cadrul natural cu valoare medie ar putea favoriza dezvoltarea turismului de agrement. De asemenea se poate dezvolta si agroturismul. Se doreste dezvoltarea actualului complex sportiv si de agrement din comuna, adiacent Salii de sport si terenului de fotbal existente, in perioada 2014-2020, prin realizarea unui complex de cazare si recuperare pentru sportivi, fitness, loisir.

In comuna exista mai multe obiective turistice care pot fi vizitate:

cele mai vechi timpuri:

- Asezarea eneolitica de la Brezoaia (langa biserica) - "Gorgan" langa vatra satului, locuire civilă din eneolitic;
- Asezarea romana de la „Romanu” –pe malul raului Ciorogarla, catre Poiana, locuire civila - Epoca romana sec. II – IV;
- Biserica "Sfantul Nicolae" construita în 1715 de vornicul Patrascu Brezoianu, zugravita la 1748;
- Biserica „Adormirea Maicii Domnului” din Cluceru (la Bulgaru), construita intre 1758-1759 (1769?) de Biv-vel-stolnicul Gheorghe Serzli; Cod LMI: DB-II-m-B - 17382.
- Biserica „Adormirea Maicii Domnului” si ”Sfantul Nicolae” de la Camarasu; Cod LMI- DB-II-m-B-17383;
- Biserica ”Adormirea Maicii Domnului” si „Sfantul Nicolae”- Brezoaia (re) construita de Nicolae Bibescu.

5. Educatie si cultura

5.1. Invatamant

In Comuna Brezoaele functioneaza doua scoli, si doua gradinite. Unitatile de invatamant isi desfasoara activitatea in cladiri proprii, fiind necesara dotarea corespunzatoare, cat si

modernizarea lor, amenajarea si dotarea terenurilor si centrelor de joaca si recreere pentru copiii comunei.

5.2. Cultura

Spiritualitatea crestin-ortodoxa din comuna este reprezentata prin patru parohii avand cultul ortodox. Se incearca revigorarea traditiilor din folclorul tragic al inaintasilor nostrii (“brezaiele” fiind jocuri cu caracter de pantomima, de tipul caprei sau turcei, apartinand teatrului folcloric, intalnit mai ales in Muntenia, iar brezaia era –persoana mascata (cu un cap de animal sau de pasare) care juca pe la casele satenilor la anumite sarbatori, mai ales in preajma Craciunului. O alta semnificatie a cuvintului se refera la – fata impodobita cu frunze si cu flori, care juca la casele satenilor la Rusalii. Este diferita de paparuda. Prin resuscitarea acestor vechi obiceiuri se spera sa se refaca stilul local original.

Tot in comuna gasim si un camin cultural (construit in 1975) ce urmeaza a fi reamenajat si dotat corespunzator noilor cerinte. Are in componenta o sala de spectacole de 350 de locuri, biblioteca, discoteca, grupuri sanitare. Suprafata construita/ desfasurata= 700 mp.

Biblioteca locala se dezvolta prin amenajarea unei Sali de lecturii ca activitate viitoare se doreste infiintarea unui cenaclu literar astfel incat sa se dezvolte la copii si adolescenti, gustul pentru cititul cartilor, urmarindu-se preponderent descoperirea valorilor locale si cultivarea acestora.

Se impune continuarea cercetarilor pentru scrierea Monografiei Comunei Brezoele.

Se impune achizitionarea unui spatiu muzeal, a unei cladiri cu caracter traditional, a unei curti taranesti cu casa si acareturi in care sa fie adunate ultimile vestigii ale gospodariei taranesti precum si elementele inca vii ale traditiilor, folclorului si portului popular din zona de campie a Brezoelelor.

Evenimente culturale cu caracter traditional:

In fiecare an, de Sfanta Maria , intre 6 si 8 septembrie se organizeaza Balciul traditional iar de Rusalii se doreste sa se reinvie Festivalul Calusului care are aici, la Brezoele, o veche traditie.

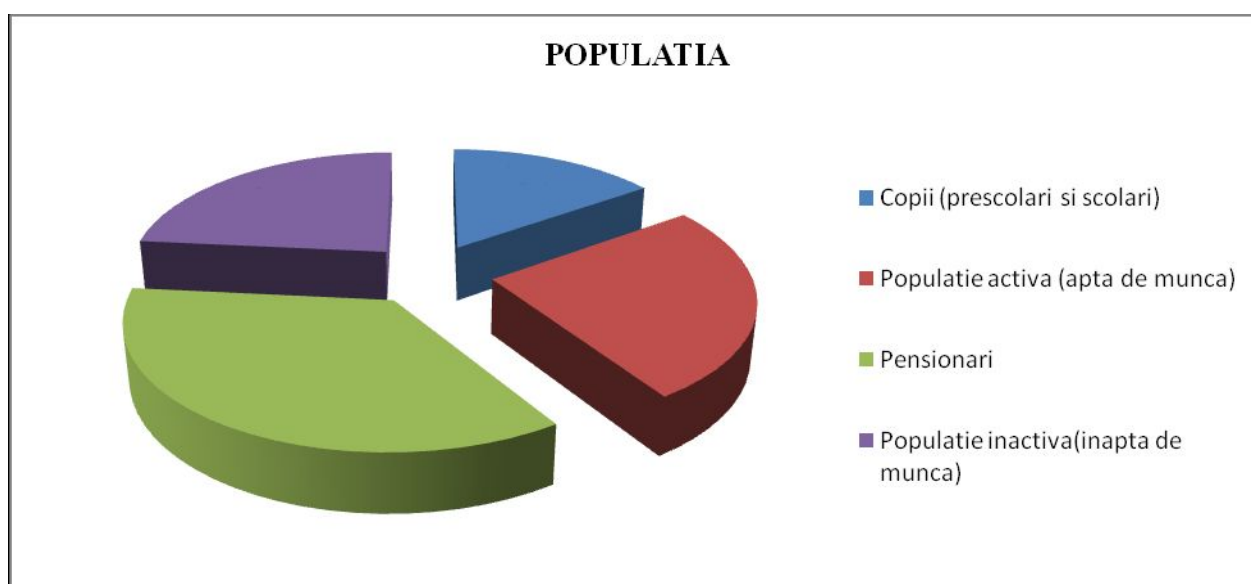
Alte institutii importante din comuna Brezoele:

- Primaria care va fi reconstruita in perioada urmatoare;
- Politia.

6. Resurse Umane

6.1. Populatia

Populatie:	Din care:	Copii (prescolari si scolari)	844
		Populatie activa (apta de munca)	1042
4012		Pensionari	1250
		Populatie inactiva(inapta de munca)	876



ANALIZA SWOT

In actualele conditii socio-istorice odata cu aderarea Romaniei la Uniunea Europeana, orice regiune, orice judet si, implicit, orice comuna trebuie sa asimileze si sa promoveze o viziune strategica in ceea ce priveste dezvoltarea sa in viitor. Lipsa unei asemenea viziuni duce la o activitate administrativa haotica, in cadrul careia se pot rata oportunitati si se consuma irational resurse pretioase. Experienta internationala a aratat ca proiectele si programele operationale functioneaza cel mai bine atunci cand fac parte dintr-un cadru coerent si cand exista o coordonare la nivel strategic.

Procesul de planificare strategica (PPS) a vizat definirea reperelor strategice de dezvoltare a comunitatii pe o perioada de 6 ani. Etapele metodologice principale ale PPS au fost urmatoarele:

realizarea unei analize preliminare, stabilirea viziunii asupra dezvoltarii strategice a comunitatii, analiza sectoriala a domeniilor strategice principale si articularea documentului strategic.

Principiile care au stat la baza PPS au fost asigurarea validitatii stiintifice, implicarea comunitatii, transparenta, obiectivitatea, coerenta si continuitatea demersului.

Pentru a da roade, insa, planificarea strategica trebuie insotita de promovarea, la nivelul administratiei publice, a unui management strategic integrat, la toate nivelurile, capabil sa identifice si sa speculeze oportunitatile aparute in beneficiul comunitatii.

Analiza SWOT este o metodologie de analiza a unui proiect. Numele este descriptiv: **S**trengths (puncte tari), **W**eaknesses (puncte slabe), **O**pportunities (oportunitati), **T**hreats (riscuri).

Pentru a avea certitudine ca politicile si programele existente corespund necesitatilor de dezvoltare a comunei Brezoaele, in cadrul limitarilor impuse de resursele locale disponibile si pentru accesarea fondurilor prin care Uniunea Europeana sustine politica de dezvoltare regionala s-a impus elaborarea strategiei de dezvoltare locala pentru perioada 2014-2020.

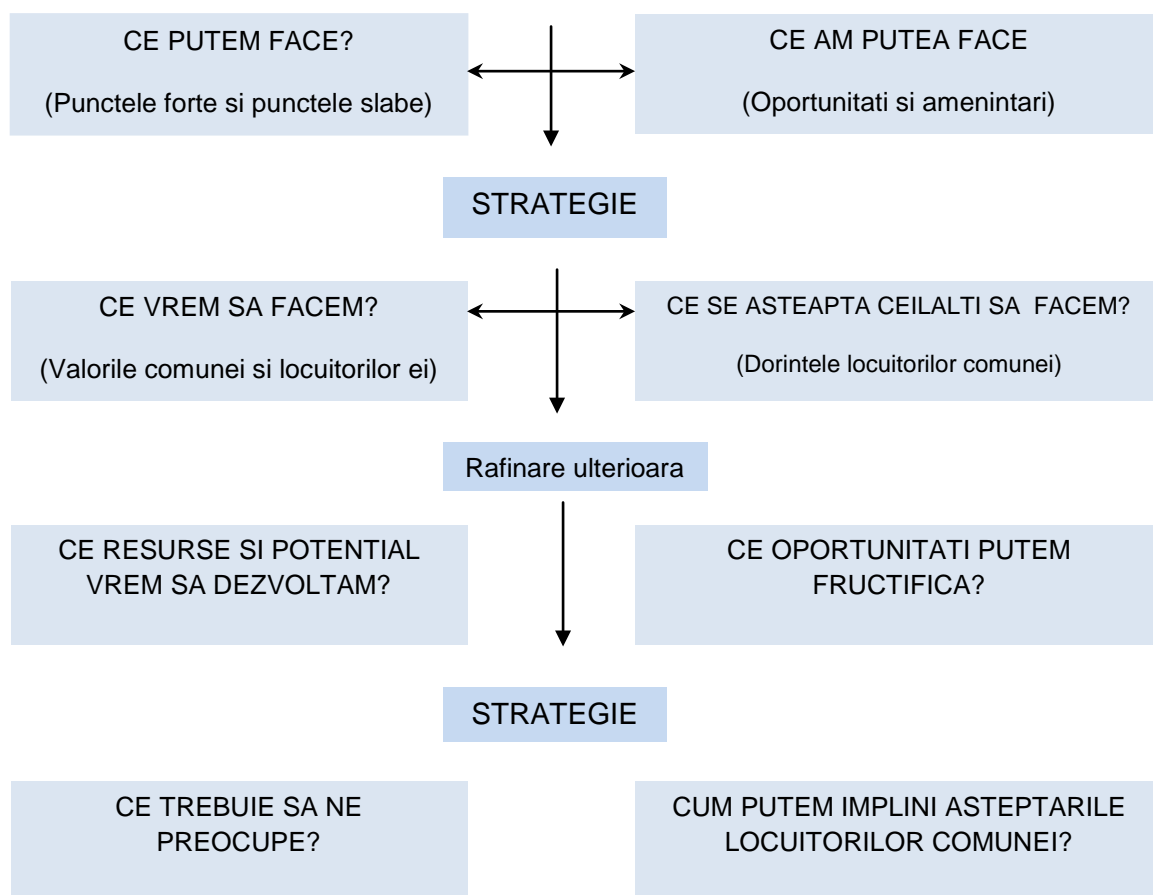
Punctele forte si cele slabe sunt legate de comuna, de strategiile acesteia, si de modul cum se compara cu concurenta. Oportunitatile si amenintarile vin dinspre mediul de piata si din directia concurentei; de regula sunt factori asupra carora zona in general nu are niciun control. Analiza SWOT ia in considerare organizarea asezarii, performantele acesteia, produsele cheie si pietele strategice.

Analiza SWOT permite concentrarea atentiei asupra zonelor cheie si realizarea de prezumtii (presupuneri) in zonele asupra carora exista cunostinte mai putin detaliate. In urma acestei analize se poate decide daca zona isi poate indeplini planul si in ce conditii.

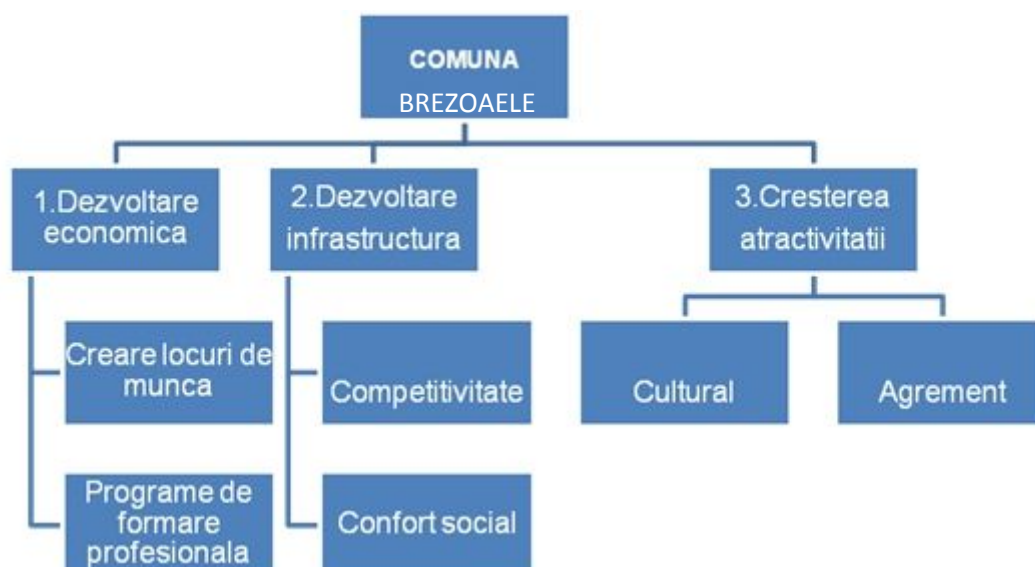
Unele "oportunitati" si "amenintari" vor aparea din "punctele tari" si "punctele slabe" ale comunei.

Amenintarile pot fi concrete sau potentiale.

Intrebari cheie care indruma analiza strategica:



In urma analizei SWOT s-au identificat trei principii prioritare care ar trebui sa stea la baza elaborarii strategiei in vederea dezvoltarii durabile, si anume:



1. Viata economica a comunei Brezoele, trebuie revigorata si dezvoltata in toate domeniile sale: agricultura, zootehnie, industrie si comert.

Consilul Local va trebui sa investeasca pentru revitalizare vietii economice a comunei, trebuie sa fie prioritatea numarul unu, deoarece produce cele mai mari efecte benefice.

2. Infrastructura necesita imbunatatirii continuu, de aceea investitiile trebuie facute dupa anumite criterii economice astfel incat sa produca beneficii:

- siguranta si securitatea locuitorilor comunei impotriva calamitatilor;
- raportul valoarea investitie/ efecte economico-financiare produse;
- raportul valoare investitie/numarul beneficiarilor.

3. Conex factorului economic un alt punct important pentru cresterea atractivitatii comunei il constituie facilitatile culturale si de agrement pe care le ofera sau pe care ar putea sa le ofere comuna Brezoele, astfel incat confortul social al locuitorilor sa fie imbunatatit. Complementar acestui lucru va creste si atractivitatea turistica a comunei.

1. AGRICULTURA SI DEZVOLTARE RURALA			
PUNCTE TARI	PUNCTE SLABE	OPORTUNITATI	AMENINTARI
<p>✓ Suprafata teritorial administrativa a comunei este de 3661 ha, din care arabil 3160 ha;</p> <p>✓ Dezvoltarea activitatii agricole- legumicultura in comuna prin existenta conditiilor si traditiei pentru acest tip de cultura in camp si in gospodarii;</p> <p>✓ Exista conditii bune si pentru culturile de porumb si grau;</p> <p>✓ Utilarea tehnica pentru agricultura este destul de buna, la nivel familial;</p> <p>✓ Pesticidele si ingrasamintele se folosesc in cantitati moderate.</p> <p>✓ PUG-ul si Regulamentul Local de Urbanism au fost reactualizat in 2013;</p>	<p>✓ Sistemul de colectare, prelucrare si valorificare superioara a produselor specifice este insuficient dezvoltat;</p> <p>✓ Piata de gros nu serveste interesele cetatenilor comunei;</p> <p>✓ Vanzarea produselor agricole nu se face organizat, intr-o piata amplasata in exteriorul comunei, adiacent DN7;</p> <p>✓ Sistemul de irigatii lipseste in zona;</p> <p>✓ Fondurile financiare insuficiente pentru conservarea soiurilor proprii de cartofi, rosii sau castraveti ;</p> <p>✓ Serviciile de consultanta se confrunta cu numarul scazut de specialisti;</p> <p>✓ Proprietari de teren agricol cu parcele mici, de cateva ha, sunt in numar foarte mare;</p> <p>✓ Centre de insamantare artificiala sunt inexistente in comuna;</p>	<p>✓ Existenta cadrului legislativ pentru intemeierea si dezvoltarea exploatarilor agricole;</p> <p>✓ Realizarea unui centru Zonal de implementare a politicilor FDAR;</p> <p>✓ Realizarea unui Centru Zonal pentru cultura cartofului si a verzei;</p> <p>✓ Accesarea Fondului European Agricol pentru Dezvoltare Rurala si Fondului European pentru Pescuit dupa 1 ianuarie 2007, pentru finantarea agriculturii si dezvoltarii rurale si pisciculturii;</p> <p>✓ Aprobarea Programului National – Cadru de Restructurare si Modernizare a unor unitati de profil zootehnic si din industria alimentara;</p> <p>✓ Existenta Planului National Strategic pentru Dezvoltare Rurala;</p> <p>✓ Sprijinul oferit de Oficiul Judetean pentru Consultanta Agricola din judetul Dambovita cu privire la accesarea fondurilor europene.</p>	<p>✓ Odata cu intrarea in UE a crescut si numarul de concurenti pentru produsele agroalimentare;</p> <p>✓ Cadrul legislativ instabil;</p> <p>✓ Absenta unui cadru legal pentru protejarea productiei agricole interne, a soiurilor proprii</p> <p>✓ Informare deficitara cu privire la la normele europene a producatorilor;</p> <p>✓ Cunostinte sumare legate de elaborarea si implementarea proiectelor finantate din Fonduri Structurale, Fonduri de Coeziune, FEADR si FEP;</p> <p>✓ Resurse financiare reduse pentru finantarea si co-finantarea proiectelor finantate prin Fonduri Structurale, Fonduri de Coeziune, FEADR si FEP;</p>

2. INFRASTRUCTURA SI MEDIU			
PUNCTE TARI	PUNCTE SLABE	OPORTUNITATI	AMENINTARI
<ul style="list-style-type: none"> ✓ Traversarea prin comuna a DJ 601A si DC 152 si 153; ✓ Asfaltarea partiala a drumurilor de exploatare; ✓ Gospodariile racordate la reseaua electrica in procent de 98%; ✓ Existenta retelei de alimentare cu apa potabila in proportie de 85%; ✓ Existenta retelei de canalizare in proportie de 85%; ✓ Existenta infrastructurii de telefonie mobila 80% in comuna, cablu TV in procent de 80%, precum si a internetului si a telefoniei 	<ul style="list-style-type: none"> ✓ Drumurile de exploatare ramase ne asfaltate; ✓ Dotarea necorespunzatoare cu echipamente de deszapezire; ✓ Infrastructura de transport slab dezvoltata; ✓ Interesul scazut al locuitorilor si agentilor economici in protectia mediului inconjurator; ✓ Inexistenta retelei de alimentare cu gaze naturale; ✓ Colectarea neselectiunata a deseurilor, in vederea reciclarii, re folosirii, recuperarii sau valorificarii lor; 	<ul style="list-style-type: none"> ✓ Continuarea modernizarii drumurilor comunale si a ulitelor satesti; ✓ Realizarea de alei pietonale, trouare si santuri pentru colectarea apelor pluviale si deversarea lor in raul apropiat; ✓ Modernizarea sistemului rutier in zonele nou introduse in intravilan; ✓ Extinderea retelei de canalizare si a statiei de epurare a apelor reziduale in zonele nou introduse in intravilan; ✓ Extinderea retelei de alimentare cu apa potabila in zonele nou introduse in intravilan; ✓ Realizarea retelei de alimentare cu gaze naturale in intreaga comuna; ✓ Lucrari de reabilitare si cresterea puterii retelei electrice si a sigurantei in exploatare a acesteia si a celei de iluminat public din comuna. Extinderea acestei retele in zonele nou introduse in intravilan; ✓ Dotari pentru interventii in caz de situatii de urgenta (autospeciala PSI, buldo-excavator, vola, tractor cu remorca...etc.). 	<ul style="list-style-type: none"> ✓ Cunostinte sumare legate de elaborarea si implementarea proiectelor; ✓ Normele europene de mediu in randul IMM nu prea se cunosc; ✓ Resurse financiare insuficiente pentru finantarea si co-finantarea proiectelor finantate prin Fonduri Structurale, Fonduri de Coeziune, FEADR si FEP; ✓ Cunostinte insuficiente legate de elaborarea si implementarea proiectelor finantate din Fonduri Structurale, Fonduri de Coeziune, FEADR si FEP, pentru proiecte de infrastructura si mediu;

<p>fixe; ✓ Orase importante apropiate Titu 27 km, Targoviste la 50 km, Bucuresti la 50 km, Pitesti la 70 km; ✓ Drumuri asfaltate in proportie de 90%. ✓ Existenta unui dispensar uman, si a doua farmacii;</p>		<ul style="list-style-type: none"> ✓ Lucrari de cadastru imobiliar intravilan, extravilan; ✓ Dotari ale administratiei locale; ✓ Construirea unui complex social cu camin azil, pentru batranii comunei (camere de cazare, bucatarie, vestiare, bai etc) si dotarea acestuia cu mobilier; ✓ Montarea unor noi posturi de transformare electrica; ✓ Lucrari de regularizare a albiilor raurilor si paraurilor, aparari de maluri; ✓ Realizarea si modernizarea podurilor si podetelor din comuna; ✓ Amenajarea si dotarea unui centru de joaca si recreere pentru copii comunei; ✓ Construirea unui Complex de sport cu unitati de antrenament, cazare si recuperare a sportivilor, adiacent Sali de sport si terenului de fotbal (existente) precum si dezvoltarea unui comlex cultural si de agrement/loisir in aceeasi zona; ✓ Constructia unui nou dispensar medical la Brezoele, in zona primariei, si dotarea acestuia corespunzatoare; 	
---	--	---	--

3. ECONOMIC			
PUNCTE TARI	PUNCTE SLABE	OPORTUNITATI	AMENINTARI
<ul style="list-style-type: none"> ✓ Materii prime existente pentru industria alimentara: cartofi, varza, castraveti, rosii sau grau, porumb si florea soarelui; ✓ Existenta potentialului pentru obtinerea produselor ecologice; ✓ Sustinerea serviciului centrului de consultanta in comuna; ✓ Preocuparea pentru introducerea tehnologiilor noi si pentru activitatea de cercetare-dezvoltare; 	<ul style="list-style-type: none"> ✓ Folosirea unor tehnologii vechi, cu productivitate si eficienta economica scazuta in agricultura; ✓ Resurse financiare la nivel local insuficiente pentru sustinerea sau promovarea unor investitii in unitati industriale de prelucrare a produselor agricole; ✓ Absenta implementarii sistemului de calitate in cadrul proceselor de productie si a produselor; ✓ Lipsa canalelor de colectare a produselor agricole; ✓ Informarea succinta cu privire la normele europene; 	<ul style="list-style-type: none"> ✓ Punerea la dispozitie de terenuri si spatii din comuna care pot fi folosite pentru dezvoltari antreprenoriale; ✓ Programe guvernamentale pentru incurajarea initiativelor locale, in special in domeniul dezvoltarii legumiculturii, zootehniei si a infrastructurii aferente; ✓ Existenta resurselor locale, cum ar fi suprafete de padure si produse conexe ale acestora care pot fi valorificate la potentialul maxim al lor; ✓ Programe nationale de sprijinire a IMM-urilor cu specific agricol, pentru tineri ; ✓ Posibilitatea accesarii creditelor cu dobanda subventionata pentru crearea de noi locuri de munca in mediul rural; ✓ Asistenta financiara din partea Uniunii Europene pentru IMM-uri, prin Fonduri Structurale, Fonduri de Coeziune, FEADR si FEP; 	<ul style="list-style-type: none"> ✓ Oferte de creditare greu accesibile (garantii mari) pentru IMM-uri; ✓ Datorita infrastructurii sociale neadecvate, raportate la potentialul comunei investitorii au un interes scazut pentru inceperea afacerilor in comuna; ✓ Legislatia in continua schimbare; ✓ Nivelul scazut al taxelor si impozitelor locale; ✓ Rata ridicata a dobanzii la credite; ✓ Cresterea ponderii muncii la negru, cu efecte negative asupra pietei muncii, economiei locale si asistentei sociale in perspectiva; ✓ Numarul in scadere a populatiei active;

4. TURISM			
PUNCTE TARI	PUNCTE SLABE	OPORTUNITATI	AMENINTARI
<ul style="list-style-type: none"> ✓ Existenta a patru biserici crestine care detin obiecte de patrimoniu religios cu potential turistic. ✓ Existenta raului Dambovita; 	<ul style="list-style-type: none"> ✓ Resurse financiare insuficiente pentru investitiile autohtone in masini si utilaje agricole; ✓ Credite cu dobanzi mari pentru investitiile in agricultura; ✓ Preocuparea populatiei si a autoritatilor locale pentru conservarea mediului nu este la nivel ridicat; ✓ Promovarea insuficienta a comunei pentru cresterea numarului de turisti pe teritoriul acesteia; 	<ul style="list-style-type: none"> ✓ Incurajarea unor noi forme de turism (religios, rural, ecologic) prin programe adresate copiilor din satele romanesti, in parteneriat cu scolile; ✓ Realizarea unui muzeu al satului intr-una din ultimile case traditionale existente . 	<ul style="list-style-type: none"> ✓ Reactia lenta/reduca a mediului local la schimbarile si provocarile zilelor noastre, conducand la scaderea competitivitatii teritoriului comunei, in favoarea altor teritorii, considerate mai interesante de catre turisti si investitorii in turism; ✓ Tranzitul turistic mare, catre alte regiuni;

5. EDUCATIE SI CULTURA			
PUNCTE TARI	PUNCTE SLABE	OPORTUNITATI	AMENINTARI
<ul style="list-style-type: none"> ✓ Existenta a doua scoli generale; ✓ Existenta a doua gradinite; ✓ Existenta unui camin cultural. 	<ul style="list-style-type: none"> ✓ Scaderea demografica a populatiei va conduce la micsorarea populatiei scolarizate in invatamantul primar si gimnazial; 	<ul style="list-style-type: none"> Modernizarea scolilor si gradinitelor; Dotarea cu mobilier a scolilor si a gradinitelor; ✓ Amenajarea si dotarea unui centru de joaca pentru copii comunei; ✓ Amenajarea si dotarea corespunatoare a caminelor culturale; ✓ Modernizare si dotare camine culturale; ✓ Politici de stimulare a ocuparii posturilor vacante pentru cadrele didactice si a mentinerii cadrelor calificate; ✓ Existenta unor programe comunitare si nationale de asigurare a accesului la educatie pentru populatiile dezavantajate; 	<ul style="list-style-type: none"> ✓ Restrangerea activitatii scolilor generale din comuna, cu impact asupra scaderii gradului de instruire scolara;

6. RESURSE UMANE- PIATA MUNCII			
PUNCTE TARI	PUNCTE SLABE	OPORTUNITATI	AMENINTARI
<ul style="list-style-type: none"> ✓ Populatia in numar de 5200; ✓ Autoritatiile publice locale dotate cu retea de calculatoare, internet si servicii gestionate cu sistem IT; ✓ Specialisti in domenii variate de activitate; 	<ul style="list-style-type: none"> ✓ Locuitorii zonei au o capacitate financiara relativ scazuta; ✓ Adaptarea mai lenta a populatiei rurale mature si varstnice ce la schimbarile si provocarile lumii actuale, in general, si la fenomenul mobilitatii si reconversiei profesionale, in special; ✓ Migrarea persoanelor tinere spre mediul urban si strainatate, mai cu seama a celor cu pregatire profesionala inalta; 	<ul style="list-style-type: none"> ✓ Grad relativ redus de inadaptare sociala a locuitorilor comunei; ✓ Exemple de succes ale unor localnici cu initiativa; ✓ Existenta Strategiei Nationale Antisraracie; ✓ Posibilitatea accesarii unor programe de finantare guvernamentale pentru reconversie profesionala si crearea de noi locuri de munca pentru someri; ✓ Fondurile comunitare puse la dispozitie in domeniul social; 	<ul style="list-style-type: none"> ✓ Cresterea ponderii muncii la negru, cu efecte negative asupra pietei muncii, economiei locale si asistentei sociale in perspectiva; ✓ Iesirea persoanelor calificate din viata activa, ceea ce duce la micșorarea numarului acestora; ✓ Majorarea numarului somerilor in randul tinerilor absolventi; ✓ Estomparea traditiilor locale, o data cu trecerea timpului.

III.STRATEGIE

Obiectivele de dezvoltare se pot realiza numai in conditiile adoptarii si trcerii la realizarea concreta a unei strategii in care s-au stabilit cu claritate alternativele de dezvoltare ale comunei si, in functie de aceasta, s-a stabilit structura cursurilor de calificare.

Strategiile pe termen lung trebuie evaluate cu atentie mai ales cu privire la viitoarele rezultate. Trebuie avut in vedere si faptul ca rezultatul real nu poate fi prevazut deoarece situatiile neprevazute pot si ele sa exercite o influenta importanta asupra finalizarii proiectelor.

Principiile strategiei de dezvoltare durabila :

- ✓ **durabilitate**- conditii mai bune de trai pentru populatia defavorizata precum si un minim de conditii necesare pentru un trai decent, sanatatea si bunastarea tuturor;
- ✓ **competitivitate**- permite dezvoltarea economiei proprii in context regional, national si chiar international, promovarea unui sector privat productiv si competitiv;
- ✓ **sprijin financiar**- facilitarea accesului la o varietate de surse financiare pentru a satisface nevoile de investitii si dezvoltare;
- ✓ **o buna administrare**- reactia eficienta si efectiva la problemele comunitatii prin responsabilizarea autoritatilor locale si parteneriatul cu societatea civila.

Obiectivele strategiei de dezvoltare durabila:

1. sa directioneze comuna spre dezvoltare economica cu scopul de a crea mai multe locuri de munca;
2. sa dezvolte un proces comun de organizare pentru a stabili prioritatile comunitatii, strategia si actiunile sale;
3. sa sprijine autoritatile publice locale in prezentarea strategiilor financiare si de investitii;
4. sa determine eficientizarea managementului.

Strategia de dezvoltare durabila este caracterizata de cel putin sapte trasaturi care se recomanda managerilor de la nivel local responsabili cu acest domeniu.

Cele sapte caracteristi ale strategiei sunt:

1.imagine asupra viitorului,

2.creativitate,

3.flexibilitate,

4. activitate,

5. create pentru actiune,

6. orientate spre schimbare,

7. orientate spre castig viabil.

Strategia de Dezvoltare Locala se adreseaza comunitatii locale, care si-a aratat interesul pentru obiectivele prezentei strategii si pe care le sustinem, asa cum reiese din consultarea prin chestionar a locuitorilor comunei.

Principalele obiective ale dezvoltarii durabile ale Comunei Brezoele constau in:

1. dezvoltarea infrastructurii de baza a comunei;
2. protectia mediului;
3. intarirea coeziunii sociale si reducerea saraciei;
4. regenerare rurala.

Formularea strategiei porneste de la urmatoarele premise:

- ❖ sa imbunatateasca conditiile de viata ale populatiei comunei (locuinte si locuri de munca la standarde europene);
- ❖ sa ridice standardul calitativ al designului comunei (strazile si institutiile publice), al constructiilor (termoizolarea tuturor locuintelor si refinisarea acestora si gardurilor catre strada), serviciilor si al imaginii in general;

- ❖ sa ofere oportunitati pentru interventia sectorului privat in operatiunile comunei (dialog permanent administratie- populatie in cadru organizat- in sala caminului cultural, pe tematica la zi), fie sub forma investitiilor directe in proiecte izolate, fie sub forma parteneriatelor sau consultarilor permanente intre parteneri;
- ❖ sa permita o anumita flexibilitate de adaptare la inevitabilele schimbari ce au loc in comuna. De aceea, procesul de planificare trebuie sa fie creativ, participativ si anticipativ.

Conform premiselor de formulare a strategiei si a perspectivelor de dezvoltare a comunei Brezoele, conceptul strategic trebuie formulat astfel incat transpunerea sa intr-un plan strategic sa asigure un pachet de actiuni care vor conduce la cresterea economica, cresterea bazei de impozitare, crearea de locuri de munca si imbunatatirea calitatii mediului de viata al comunitatii.

Conceptul strategic de dezvoltare se traduce astfel printr-o dezvoltare economica datorata pozitiei geostrategice a comunei, determinata de atragerea de firme/activitati economice/investitii. In acest sens, trebuie urmate doua puncte prioritare: cresterea gradului de atractivitate a comunei (prin **imbunatatirea imaginii**, a **calitatii vietii**, prin revitalizare rurala) si facilitati de atragere a firmelor private (prin investitii in infrastructura, **oferta de terenuri si cladiri**, **atragerea de servicii strategice**, facilitati fiscale, etc.)

Avand in vedere ca o asezare rurala nu este un sistem inchis, iar realizarea celor cinci obiective generale se intemeiaza pe aplicarea unui management care sa conduca la dezvoltare si/sau regenerare rurala, politicile, planificarea strategica rurala, precum si realizarea programelor si proiectelor se vor face cu respectarea urmatoarelor principii:

- dezvoltarea durabila, astfel incat pe termen lung sa se produca schimbari majore de cultura si atitudine in ceea ce priveste utilizarea resurselor de catre populatie si operatorii de piata;
- intarirea capacitatii institutionale: prin management eficient, definirea serviciilor publice in raport cu resursele financiare actuale, cu obiectivele dezvoltarii durabile, precum si cu cerintele populatiei;

- twining rural (retea/network) in scopul schimbului de informatii intre localitati cu privire la utilizarea celor mai bune practici (in managementul rural sau managementul de proiect);
- realizarea programelor si proiectelor prin parteneriat public-privat;
- realizarea acelor programe si proiecte pe care sectorul privat nu le poate realiza;
- integrarea politicilor atat pe orizontala, pentru a se realiza un efect sinergic simultan intre sectoare, cat si pe verticala, avand in vedere corelarea si integrarea politicilor de dezvoltare a comunei cu politicile de dezvoltare ale judetului si ale regiunii din care face parte;
- managementul resurselor, ce presupune integrarea fluxurilor de resurse energetice, materiale, financiare si umane, precum si integrarea fluxurilor de resurse energetice si materiale intr-un ciclu natural;
- utilizarea mecanismelor de piata pentru a atinge tinta durabilitatii, respectiv emiterea de reglementari pentru eco-taxe si functionarea utilitatilor publice in sistem de piata, evaluarea investitiilor dupa criterii de mediu, luarea in considerare a problemelor de mediu la intocmirea bugetului local;
- descentralizarea managementului in sectorul energetic;
- **design-ul durabil arhitectonic in temeiul caruia se stabilesc reguli privitoare la materialele de constructii, design-ul unei cladiri, bioclimatul, densitatea cladirilor intr-un areal, orientarea spatiala a cladirilor, „structuri verzi” in jurul cladirilor, microclimat, eficienta energetica;**
- realizarea unui program sau proiect fara a afecta cultura unei comunitati, ori pentru a recupera mostenirea culturala a unei comunitati si/sau traditiile intregii comunitati locale;
- interzicerea multiplicarii serviciilor publice, daca acestea nu servesc unei nevoi locale;
- fixarea regulilor de utilizare rationala a terenurilor pentru toate proiectele de dezvoltare in baza planului de urbanism general (PUG si RLU), ca instrument de planificare spatiala;
- analiza capacitatii tehnice de executie;
- evaluarea eficientei utilizarii resurselor financiare si umane;

- evaluarea viabilitatii financiare a unui program sau proiect prin prisma veniturilor fiscale obtinute;
- identificarea nevoilor comunitatii locale si a prioritatilor acesteia;
- corespondenta intre lansarea unui program sau proiect si nevoile comunitatii;
- evaluarea nevoilor comunitatilor sarace si a capacitatii municipalitatii de a asigura accesul acestora la locuinta, locuri de munca si serviciile publice de baza;
- protectia mediului;
- realizarea unui program sau proiect in parteneriat cu sectorul privat, ori realizarea unui program sau proiect de catre sectorul privat, pentru a transfera costurile unei investitii, daca exista oportunitatea de a obtine profituri viitoare;
- asigurarea publicitatii informatiilor cu impact in investitii :informatii topografice, informatii statistice privind economia locala si regionala, regulamentul de urbanism (RLU), planul de urbanism general (PUG) si planurile de urbanism zonal (PUZ).

Principiile de realizare sau de reabilitare a unei zone de locuit potrivit planului de urbanism general, conform Agendei Habitat de la Istanbul-1996, sunt:

- ✓ **planificarea unei intregi zone de locuit va fi integrata astfel incat sa cuprinda cladiri de locuit (individuale sau colective potrivit sistemului de design arhitectonic), cladiri cu destinatie comerciala, parcuri, scoli si infrastructura edilitara necesara pentru nevoile zilnice ale locuitorilor;**
- ✓ **zona de locuit va contine o diversitate de cladiri;**
- ✓ **in situatia in care in zona sunt cladiri istorice (din patrimoniul national cultural), acestea vor fi reabilitate (fatada si interior), fara a afecta proiectul in baza caruia s-a construit. In nici un caz, aceste cladiri nu vor fi transformate sau demolate;**
- ✓ **zona de locuit va avea un centru care combina functiunile comerciale, cu cele civice, culturale si de agrement;**
- ✓ **zona va contine spatii deschise in forma de scuar, spatii de verdeata sau parcuri;**

- ✓ **spatiile deschise vor avea un design care sa incurajeze prezenta locuitorilor si pentru a intari relatiile in cadrul comunitatii sau comunitatilor din acea zona functionala;**
- ✓ **vor fi proiectate in mod generos spatiile pietonale si de circulatie cu bicicleta. Acestea vor fi exclusive in site-ul istoric al comunei;**
- ✓ **terenurile naturale - forestiere, cu vegetatie florala sau cu luciu de apa vor fi pastrate pe cat posibil sau integrate in parcuri;**
- ✓ **comunitatile vor respecta regulile de conservare a resurselor si de reducere a deseurilor;**
- ✓ **comunitatile vor utiliza in mod rational resursele de apa;**
- ✓ **orientarea strazilor si plasamentul cladirilor vor contribui la cresterea eficientei energetice.**

OBIECTIVE GENERALE

Principalele obiective ale strategiei de dezvoltare locala a Comunei Brezoele sunt:

- ❖ Rentabilizarea activitatii din agricultura [legumicultura (culturile de cartofi, varza, rosii, arde si vinete), dar si cultura mare (grau ,porumb, orz, ovaz)] prin eliminarea intermediarilor care blocheaza accesul producatorilor direct la pietele de desfacere;
- ❖ Atragerea investitiilor in fabrici de prelucrare a produselor agricole (legume) din zona;
- ❖ Protejarea mediului prin conformarea progresiva la standardele de mediu din Uniunea Europeana pe care Romania va trebui sa le atinga in totalitate;
- ❖ Optimizarea sistemului de sanatate si protectie sociala in comuna prin realizarea unui dispensar nou in satul Brezoele- resedinta de comuna-;
- ❖ Realizarea Complexului Turistic-Cultural-Sportiv si de Agrement in zona Salii de sport si a terenului de fotbal;
- ❖ Realizarea noului sediu al primariei si reabilitarea si modernizarea caminului cultural conform standardelor europene;
- ❖ Realizarea unui Centru de asistenta pentru persoanele varstnice cu venituri mici;

- ❖ Luarea de masuri pentru eliminarea excluderilor sociale, a inlaturarii dezechilibrelor sociale si cresterea ratei de ocupare prin creerea de noi oportunitati investitionale.

OBIECTIVE SPECIFICE

1. Agricultura si dezvoltare rurala

Agricultura

- Prin utilizarea unor tehnici specifice agricole adaptate la normele europene se urmareste dezvoltarea durabila a agriculturii;
- Dezvoltarea unor culturi ecologice si puncte de prelucrare si colectare a produselor rezultate din domeniu care vor crea cresteri ale incasarilor la bugetul local;
- Sustinerea producatorilor de a forma asociatii pentru a beneficia de oportunitatile care decurg din aceasta;
- Crearea conditiilor necesare aplicarii irigatiilor pe terenurile arabile din cadrul comunei;
- Sustinerea producatorilor agricoli pentru cresterea productivitatii lucrarilor aplicate pe terenurilor agricole;

2. Infrastructura si Mediu

- Conservarea si intretinerea mediului natural; Refacerea urgenta a canalelor (santurilor) adiacente strazilor din intreaga comuna pentru colectarea si scurgerea apelor pluviale la raurile si paraurile din apropiere;
- Constructia unui complex social pentru batranii comunei.

Transport

- Modernizarea drumurilor comunale si a ulitelor satesti inca neasfaltate;
- Modernizarea sistemului rutier;
- Refacerea tuturor trotuarelor (alei pietonale) adiacente strazilor;
- Construirea si reabilitarea podurilor si podetelor de acces in curti distruse ca urmare a lucrarilor de alimentare cu apa si canalizare din anii trecuti.

Utilitati

- Extinderea rețelei de alimentare cu apă;
- Continuarea lucrărilor de cadastru imobiliar intravilan și extravilan ;
- Dotări ale centrului de intervenție rapidă;
- Dotări ale administrației locale;
- Realizarea rețelei de gaz metan;
- Lucrări de reabilitare a rețelei de iluminat public în comună;
- Montarea unui post de transformare electrică și creșterea puterii celor existente;
- Extinderea rețelei de canalizare și în zonele nou introduse în intravilan;
- Respectarea regulilor de folosire durabilă a terenurilor din comună conform planului de urbanism general, ca instrument de planificare spațială;

Sanatate

- Dezvoltarea infrastructurii de sănătate pentru a putea răspunde oricând cetățenilor care au nevoie de serviciile medicale în cazuri de urgență prin dotarea actualului dispensar cu mobilier și aparatură medicală și
- construirea unui nou dispensar, dotat și echipat corespunzător, în zona primăriei din satul reședință de comună- Brezoele;
- înființarea unui azil local de bătrâni –minimum 20 de locuri de cazare;
- Educarea tinerilor și copiilor cu privire la accesarea serviciilor de sănătate la o perioadă regulată de timp pentru prevenirea situațiilor de urgență prin susținerea și promovarea modului de viață sănătos;

Mediu

- Lucrări de regularizare a albiei râurilor și paraurilor și aparări de maluri;
- Crearea sistemelor specifice de management al deșeurilor;
- Informarea locuitorilor comunei asupra consecințelor produse de deversarea apelor uzate în locuri neamenajate;
- Conservarea calității mediului pentru a preîntâmpina consecințele negative asupra lui;
- Folosirea cu măsură a resurselor de apă;
- Îndepărtarea deșeurilor de pe domeniul public;

- Asigurarea dezapezirii prompte a cailor principale de acces in caz de viscole prin achizitionarea unor utilaje noi, moderne.

3. Economie

- Stimularea persoanelor care nu sunt incadrate in activitate prin crearea unor programe de ocupare a posturilor in comuna;
- Atragerea industriei prelucratoare/ durabile care sa nu deterioreze mediul;
-
- Dezvoltarea afacerilor prin crearea unui Centru de cercetare si promovare a culturilor agricole specifice si de crestere a prelucrarii locale in realizarea produselor alimentare cu caracter specific local si desfacerea acestora cu profit maxim pe piata interna si externa (in Uniunea Europeana dar si in tari din Asia, China in speta).

Comert si Servicii

- Marirea numarului de intreprinderi mici si mijlocii pentru a oferi populatiei zonei o gama cat mai larga de servicii;

Mediu de afaceri

- Dezvoltarea serviciilor si activitatilor productive din comuna de catre intreprinzatorii locali;

4. Turism

- Sustinerea actiunilor locale prin implicarea scolilor, ale cadrelor didactice si elevilor in actiuni de ghidaj si prezentare a obiectivelor istorice/ de cult in combinatie cu elevi ai altor scoli din judet sau din tara ori strainatate;
- Construirea unui Complex turistic-sportiv si de agrement in comuna;
- Reabilitarea si conservarea capitalului turistic;
- Crearea parteneriatului public-privat in turism (pensiuni agroturistice);

5. Educatie si cultura

Invatamant

- Dotarea cu mobilier si calculatoare a scolilor si a gradinitelor din comuna;
- Amenajarea si dotarea centre de joaca si recreere pentru copiii comunei;
- Accesul liber la sistemul educational performant, flexibil si adaptat conditiilor din mediul rural;
- Modernizarea Caminului cultural din comuna si dotarea lui corespunzatoare si implicarea scolilor, a cadrelor didactice si elevilor in actiuni culturale : cititul cartilor, cenacluri literare, dansuri populare, muzica populara sau usoara, ghidaj turistic local ;
- Participarea la proiecte culturale, concursuri, olimpiade pentru perfectionarea permanenta si cresterea calitatii procesului de invatamant;
- Formarea continua a cetatenilor comunei prin cursuri de perfectionare;
- Crearea unei baze materiale capabile sa satisfaca nevoile legate de actul educational;
- Indrumarea scolarilor pentru formarea profesionala;

Cultura

- Impartasirea obiceiurilor si traditiilor generatiilor viitoare prin :
 - realizarea Muzeului satului;
 - reluarea traditiilor privind jocurile traditionale ale „brezaielor”;
 - reluarea Festivalului Calusului de Rusalii;
 - reluarea traditiilor legate de Craciun si Anul Nou: capra, ursu, vasilca, plugusorul, colidetele etc.
- Reabilitarea si dotarea corespunzatoare a caminului cultural, a bibliotecii si discotecii;
- Realizarea Monografiei Comunei Brezoele.

6. Resurse umane

Populatia

- Incurajarea famililor tinere sa locuiasca in comuna si sa faca copii;
- Aplicarea unui management corespunzator administrarii fortei de munca.

Piata muncii

- Crearea de locuri de munca care sa acopere un numar variat de domenii de activitate pentru satisfacerea nevoilor de trai;
- Sprijinirea persoanelor care se afla in somaj pentru a-si gasi un loc de munca.

IV. PLANIFICAREA INVESTITIILOR

1. CONSIDERATII GENERALE

Planul Local de Actiune (PLA) este un instrument de planificare si implementare si contine un set de politici pe domenii de activitate ce se vor aplica intr-un termen determinat in scopul realizarii obiectivelor generale fixate intr-o strategie. Termenul de realizare a planului local de actiune trebuie sa corespunda termenului de 10-20 de ani, fixat pentru realizarea Strategiei Locale de Dezvoltare Durabila (SLDD).

Planul de actiune este procesul participativ de dezvoltare a unui plan relativ scurt, care utilizeaza resurse disponibile pentru a atinge obiective limitate, de obicei intr-o zona bine definita.

Periodic, PLA va fi revizuit, astfel incat tintele fixate sa tina cont de evolutia macroeconomica la nivel national, starea economiei la nivel regional si local, precum si de opiniile comunitatii locale cu privire la implementarea lui. Cu cat revizuirea se face la intervale mai scurte, cu atat marja de eroare in privinta evaluarii resurselor la un proiect este mai mica, avand in vedere ca, pe masura ce se inainteaza in timp, variabilele economice ce trebuie luate in calcul la o prognoza economica se multiplica.

Planul Local de Actiune pentru implementarea Strategiei Locale de Dezvoltare Durabila a Comunei Brezoele, reprezinta un pachet de masuri si proiecte necesare schimbarii comunitatii locale pentru atingerea unor parametrii specifici societatii moderne, astfel ca durabilitatea sa devina punctul forte al acesteia.

Dimensiunile dezvoltarii actuale economice, sociale, de mediu si tehnologice au fost analizate in cadrul procesului de analiza-diagnostic din cadrul strategiei de dezvoltare, iar tintele-obiective strategice au fost creionate, fixandu-se cateva repere ca referinte pentru dezvoltarile ulterioare.

“Planul Local de Actiune”, prezinta principalele masuri si proiecte necesare fazei de planificare si implementare a dezvoltarii durabile, astfel: in procesul de dezvoltare sa poata fi evaluat continuu complexitatea factorilor SEMT (social-economic-mediu-tehnologic) prin indicatorii de dezvoltare durabila (dimensiuni ale durabilitatii) selectionati ca relevanti pentru

Comuna Brezoele. Utilitatea unui plan de actiune este data de amploarea si complexitatea actiunilor ce trebuie executate pentru atingerea obiectivelor strategice definite in Strategia de Dezvoltare Durabila a comunei.

Pentru a realiza un management unitar sunt necesare 3 faze distincte astfel incat procesele necesare atingerii obiectivelor sa poata fi bine coordonate:

1. Planul de dezvoltare al Planului Local de Actiune (planificare activitatilor);
2. Planul de executare al Planului Local de Actiune (implementarea activitatilor);
3. Planul de monitorizare al Planului Local de Actiune (evaluarea activitatilor).

Pentru a asigura o dezvoltare coerenta a Comunei Brezoele, suportul necesar trebuie sa fie asigurat de catre:

1. Administratia Locala (primaria) si Consiliului Local, care trebuie sa-si replanifice dezvoltarea institutionala pentru acordarea unui suport logistic complex necesar Planului Local de Actiune;
2. Comunitatea Locala - cetateni si organizatii, actorii principali ai dezvoltarii locale, prin atitudine si participare activa;
3. Mediul de afaceri - firme si institutii finantatoare, drept suport financiar si logistic (informatii si tehnologii moderne).

2. PRINCIPII SI CONDITII

Pentru realizarea Planului Local de Actiune, Primaria Comunei Brezoele, ca autoritate publica locala, trebuie sa-si intareasca capacitatea institutionala la toate nivelele de decizie si executie, aceasta presupune atragerea si furnizarea de resurse financiare suficiente si mobilizarea resurselor umane, identificarea celor mai eficiente mecanisme de comunicare, dar si analiza cadrului administrativ de alocare a responsabilitatilor.

Rezolvarea problemelor curente, cat si a celor de ce vor apare in viitor depinde in foarte mare masura de gradul de competenta al conducerii administratiei publice locale.

Materializarea capacității instituționale este un proces de durată în care administrația publică trebuie să acționeze pentru schimbarea radicală a atitudinii funcționarului public față de accesul cetățenilor la activitatea administrației.

În acest sens o principală preocupare a Primăriei Comunei Brezoele a fost de armonizare a procedurilor administrative cu cele ale Uniunii Europene.

În ceea ce privește relația cu cetățeanul, primăria comunei a demarat un amplu proces de consultare a opiniei cetățenilor, cu privire la obiectivele strategice din perioada 2014-2020.

3. OBIECTIVE GENERALE

Principalele obiective ale strategiei de dezvoltare locală a Comunei Brezoele sunt:

Principalele obiective ale strategiei de dezvoltare locală a Comunei Brezoele sunt:

- ❖ Rentabilizarea activității din agricultura [legumicultură (culturile de cartofi, varză, roșii, ardei și vinete), dar și cultura mare (grâu, porumb, orz, ovăz)] prin eliminarea intermediarilor care blochează accesul producătorilor direct la piețele de desfacere;
- ❖ Atragerea investițiilor în fabrici de prelucrare a produselor agricole (legume) din zonă;
- ❖ Protejarea mediului prin conformarea progresivă la standardele de mediu din Uniunea Europeană pe care România va trebui să le atingă în totalitate;
- ❖ Optimizarea sistemului de sănătate și protecție socială în comună prin realizarea unui dispensar nou în satul Brezoele- reședința de comună-;
- ❖ Realizarea Complexului Turistic-Cultural-Sportiv și de Agrement în zona Sălii de sport și a terenului de fotbal;
- ❖ Realizarea noului sediu al primăriei și reabilitarea și modernizarea căminului cultural conform standardelor europene;
- ❖ Realizarea unui Centru de asistență pentru persoanele vârstnice cu venituri mici;

- ❖ Luarea de masuri pentru eliminarea excluderilor sociale, a inlaturarii dezechilibrelor sociale si cresterea ratei de ocupare prin creerea de noi oportunitati investitionale.
- ❖ Optimizarea si dezvoltarea continua a infrastructurii de transport, telecomunicatii si energie;

4. CONSOLIDAREA CAPACITATII INSTITUTIONALE A PRIMARIEI

Conditiiile care stau la baza unei dezvoltari social - economice rapide sunt sustinerea si participarea activa, respectarea legilor si onorarea obligatiilor primariei comunei, precum si implicarea cetatenilor la luarea deciziilor in ceea ce priveste rezolvarea propriilor probleme.

Primaria, fiind o interfata intre cetatean si institutiile statului, trebuie sa elaboreze si sa dezvolte un sistem de administrare bazat pe promovarea autonomiei locale reale si consolidarea cadrului institutional.

Activitatea publica locala va fi orientata spre:

- Sprijinirea dezvoltarii comunitatii in scopul rezolvarii tuturor problemelor comunei;
- Sustinerea dezvoltarii infrastructurii prioritare pentru comunitate (aprovizionarea cu apa, gaze naturale, energie electrica, etc.);
- Sporirea responsabilitatii persoanelor cu functii de raspundere pentru depasirea limitelor stabilite de cheltuieli si utilizarea neeconomica a alocatiilor bugetare;
- Controlarea stricta a bugetului local si distribuirea lui in mod eficient;
- Ajustarea in continuare a cheltuielilor bugetare la posibilitatile reale de acumulare a veniturilor la buget.

Eficientizarea gestionarii mijloacelor publice, prin:

- Organizarea de licitatii pentru achizitionarea de marfuri, lucrari si servicii pentru necesitatile institutiilor bugetare din banii publici;
- Reducerea cresterii volumului de cheltuieli, inclusiv prin reducerea numarului de personal angajat in institutiile bugetare, acolo unde este cazul;
- Reevaluarea intregului sistem de servicii publice si transmiterea unor activitati catre sfera privata.

Consolidarea finantelor publice:

- Asigurarea cu surse financiare a masurilor pentru satisfacerea necesitatilor social-economice si culturale ale populatiei, pentru dezvoltarea comunei;
- Intreprinderea unor masuri concrete pentru acumularea veniturilor proprii si mentinerea echilibrului bugetar;
- Constituirea de fonduri extrabugetare pentru sustinerea unor programe de interes local;
- Sustinerea dezvoltarii antreprenoriatului ca motor de crestere a economiei de piata.

Stabilirea si promovarea parteneriatului:

- Sprijinirea organizatiilor nonguvernamentale;
- Participarea la proiecte investitionale comune cu sectorul economic in domeniile social, cultural si de mediu.

Consolidarea managementului administratiei publice locale consta in:

a. Dezvoltarea managementul resurselor umane

- Preocuparea Primariei Comunie Brezoaele pentru pregatirea continua a functionarilor publici pe domeniile prioritare dezvoltarii comunei.

b. Dezvoltarea nivelului de pregatire profesionala

- Stabilirea necesitatilor si oportunitatilor de instruire;
- Corelarea necesitatilor cu potentialul uman existent;
- Stabilirea unui sistem de training adecvat.

c. Folosirea eficienta a resurselor umane

- Stabilirea regulamentului de organizare si functionare a personalului si a regulamentului de ordine interioara;
- Personalul trebuie sa lucreze in domenii de activitate bine definite.

d. Cresterea responsabilitatii si a independentei profesionale

- Responsabilitate functionarilor publici in conformitate cu prevederile legale;
- Constientizarea importantei activitatii fiecarui angajat;
- Transparenta functionarii sistemului institutional pentru fiecare angajat;
- Acordarea de stimulente financiare in functie de eficienta si competitivitatea activitatilor depuse.

e. Schimbarea de fond a raportului dintre administratie si cetatean

- Serviciul public trebuie sa fie orientat in folosul cetateanului;
- Eliminarea blocajelor birocratice cu care sunt confruntati cetatenii si agentii economici;
- Intarirea si extinderea cadrului de participare a societatii civile la procesul decizional;
- Crearea unei strategii de comunicare operativa cu cetatenii;
- Implementarea unui sistem de management al calitatii.

f. Realizarea unui sistem de monitorizare a calitatii serviciilor publice

- Administrarea eficienta a banilor publici;
- Dezvoltarea comunei prin atragerea de proiecte si programe cu finantare nerambursabila;
- Cheltuirea eficienta a veniturilor.

g. Dezvoltarea managementul informatiilor

- Corelarea si integrarea bazelor de date din institutie;
- Analizarea nevoilor in domeniul software.

V. ALOCARE FINANCIARA

Oricat de interesanta si de novatoare este realizarea unui proiect, un manager este interesat, in cele din urma, de aspectele financiare ale proiectului in care se implica. Din acest motiv, trebuie acordata toata atentia documentelor referitoare la aspectele financiare ale proiectului prezentate prin intermediul studiului de fezabilitate si proiectului tehnic (evolutia estimata a veniturilor si cheltuielilor pentru urmatoarea perioada de timp - de regula urmatoorii cativa ani, indicatori de rentabilitate etc.).

Un element cheie al oricarui proiect il reprezinta modul de satisfacere al nevoilor comunitatii locale.

Volumul cheltuielilor trebuie previzionat cu atentie si monitorizat pe tot parcursul derularii proiectului. Cheltuielile pe care urmeaza sa se efectueze in vederea realizarii proiectului nu vor avea o structura omogena si, din acest motiv, trebuie sa se faca distinctia intre diferitele destinatii ale resurselor de care dispune primaria.

O prima distinctie importanta este cea dintre cheltuielile initiale – care vor fi efectuate pentru a pune in miscare noul proiect – si cele aferente realizarii efective a proiectului.

Primele trebuie efectuate de regula o singura data, in perioada initiala. Cea de-a doua categorie de cheltuieli va avea un nivel mai stabil in timp, dar este si mai indepartata in timp fata de momentul intocmirii studiului de fezabilitate si/sau proiectului tehnic.

Este foarte important sa existe un grafic al celor doua categorii de cheltuieli si sa se determine cu precizie momentul in care proiectul sa se realizeze.

In cazul in care acest moment este mai indepartat in realitate decat s-a presupus initial, s-ar putea ca rentabilitatea proiectului sa nu mai fie cea scontata. Atunci cand se previzioneaza cheltuielile cu activitatea curenta, va trebui sa se determine si marimea resurselor necesare.

Un volum prea mare va tine resurse immobilizate in mod inutil, in timp ce un volum prea redus creeaza riscul unor intreruperi fortate ale realizarii proiectului. Va trebui sa se poata justifica nivelul pentru care s-a optat.

Datele referitoare la veniturile si cheltuielile previzionate vor da o imagine asupra rentabilitatii proiectului. In aprecierea acestei rentabilitati este bine sa se evalueze cum vor arata rezultatele in cazul in care apar evenimente neprevazute.

De aceea s-a stabilit ca planificarea strategica din punct de vedere financiar este greu de realizat datorita schimbarilor legislatiei. Din aceeasi cauza, bugetul local pe urmatoorii 6 ani nu se poate exprima exact.

Repartizarea veniturilor arata gradul mare de dependenta fata de bugetul de stat si necesitatea alocarii unor sume care sa permita macar asigurarea unui buget minim de functionare.

VI. DESCRIEREA PARTENERIATULUI IN PROCESUL DE PROGRAMARE STRATEGICA

In conformitate cu principiul european al parteneriatului, in procesul de elaborare a PND 2014-2020, pe langa autoritatile publice trebuie consultati si parteneri neguvernamentali reprezentativi: organisme regionale, syndicate, patronate, institutii de cercetare si invatamant superior, organizatii neguvernamentale etc. Consultarile parteneriale au loc in cadrul structurilor parteneriale constituite pentru elaborarea PND privind elaborarea in parteneriat a Planului National de Dezvoltare.

Documentele Consultative pentru PND 2014-2020 se dezbat si se avizeaza in cadrul **Comitetului Interinstitutional pentru elaborarea PND (CIP)**, structura parteneriala la nivel national formata din reprezentanti la nivel de decizie ai ministerelor, altor institutii publice centrale, Agentiilor pentru Dezvoltare Regionala (ADR), institutelor de cercetare si institutiilor de invatamant superior, precum si din reprezentanti ai partenerilor economici si sociali.

Informarea si promovarea privind Planul National de Dezvoltare si Fondurile Structurale si de Coeziune (inclusiv diseminarea informatiei pe Internet) a reprezentat de asemenea o componenta fundamentala in cadrul procesului de elaborare a PND 2014-2020.

Structura parteneriatelor

Complementaritate: actiunile comunitare trebuie sa fie complementare sau sa contribuie la operatiunile nationale corespondente.

Parteneriat: actiunile Comunitare trebuie realizate printr-o stransa consultare intre Comisie si Statele Membre, impreuna cu autoritati si organisme numite de Statele Membre, cum ar fi autoritati regionale si locale, parteneri economici si sociali. Parteneriatul trebuie sa acopere pregatirea, finantarea, monitorizarea si evaluarea asistentei financiare. Statele Membre trebuie sa asigure asocierea partenerilor relevanti la diferite stadii ale programarii.

Subsidiaritate: fondurile nu sunt direct alocate proiectelor alese de Comisie. Principalele prioritati ale programului de dezvoltare sunt definite de autoritati nationale/regionale in cooperare cu Comisia, dar alegerea proiectelor si managementul lor sunt sub responsabilitatea exclusiva a autoritatilor nationale si regionale.

Additionalitate - Ajutorul Comunitar nu poate inlocui cheltuieli publice sau altele echivalente ale Statelor Membre. Bugetele Programului pot include atat fonduri UE cat si fonduri nationale din surse publice sau private.

Compatibilitate - Operatiunile finantate de fonduri trebuie sa fie in conformitate cu prevederile Tratatului UE, precum si cu politicile si actiunile UE, inclusiv regulile privind concurenta, achizitiile publice, protectia mediului, eliminarea inegalitatilor, promovarea egalitatii intre barbati si femei.

Multianualitate: - Actiunea comuna a Comunitatii si Statelor Membre trebuie sa fie implementata pe o baza multianuala printr-un proces de organizare, luare de decizii si finantare bazat pe formularea de strategii integrate si coerente multi-anuale si definirea de obiective concrete.

Concentrare: - Fondurile sunt concentrate pe cateva obiective prioritare; de fapt, o mare parte a acestora acopera un numar limitat de zone, care au nevoie de sprijin pentru dezvoltarea lor, iar resursele ramase sunt dedicate anumitor grupuri sociale care se confrunta cu dificultati in toata Uniunea Europeana, fara a satisface criteriile geografice speciale.

Anexa 1

PORTOFOLIUL DE PROIECTE

1. DRUMURI COMUNALE

INFORMATII GENERALE DESPRE PROIECT

1.	Regiunea	REGIUNEA SUD MUNTENIA	
2.	Titlul proiectului	Modernizarea si extinderea drumurilor locale si a ulitelor satesti in comuna Brezoele, judetul Dambovita	
3.	Domeniul acoperit de proiect	INFRASTRUCTURA DE TRANSPORT	
4.	Localizarea proiectului	JUDETUL: DAMBOVITA LOCALITATEA: BREZOELE	
5.	Durata proiectului	1-6 ANI	
6.	Grupurile/Zonele tinta	- locuitorii Comunei Brezoele; - participantii la traficul rutier care tranziteaza comuna; - potentialii investitori;	
7.	Institutia responsabila cu implementarea proiectului	- CONSILIUL LOCAL	
8.	Coordonatele de contact ale beneficiarului proiectului	LOCALITATE: JUDET: COD POSTAL: TELEFON: FAX:	BREZOELE DAMBOVITA 137060/61 0245 – 715.601 0245 – 715.602

DESCRIEREA PROIECTULUI

1.	Obiectivele proiectului	Asigurarea accesului neingradit al locuitorilor, turistilor si consumatorilor economici la infrastructura de baza. Modernizarea drumurilor comunale si a ulitelor satesti vor avea efecte benefice asupra dezvoltarii economice viitoare a comunei prin conectarea diferitelor zone la drumurile locale, imbunatatirea legaturilor rutiere cu comunele invecinate si cu satele componente. Va deveni o zona de interes atat pentru investitori cat si pentru turistii care tranziteaza comuna.
2.	Rezultatele obtinute	<ul style="list-style-type: none"> ✓ Reabilitarea si consolidarea retelei de drumuri locale; ✓ Accesul populatiei la locuri de munca, servicii medicale, educatie, cultura, recreere; ✓ Consolidarea terenurilor afectate de alunecari; ✓ Fluidizarea transportului de marfuri cu impact direct asupra dezvoltarii economice teritoriale echilibrate.
3.	Principalele activitati din	Elaborarea proiectului tehnic

	proiect	Aprobarea inceperii proiectului Pregatirea si depunerea cererii de finantare Contractarea proiectului Organizarea licitatiilor Monitorizare, evaluare, control Auditul proiectului
4.	Justificarea proiectului: nevoi indentificate in Regiune/Localitate	Proiectul este cuprins ca obiectiv in Strategia de Dezvoltare Locala pe perioada 2014-2020. Majoritatea locuitorilor au fost de acord cu implementarea proiectului in comuna lor.

STADIUL PROIECTULUI

1.	Stadiul pregatirii proiectului	Executat 95%
----	--------------------------------	--------------

COSTUL PROIECTULUI SI PLANUL FINANCIAR

1.	Costul total al proiectului estimativ, EUR (fara TVA)	1.000.000,00
----	---	--------------

2. ALIMENTAREA CU APA

INFORMATII GENERALE DESPRE PROIECT

1.	Regiunea	REGIUNEA SUD MUNTENIA	
2.	Titlul proiectului	Extinderea rețelei de alimentare cu apa in comuna Brezoaele, judetul Dambovita	
3.	Domeniul acoperit de proiect	INFRASTRUCTURA ALIMENTARE APA	
4.	Localizarea proiectului	JUDETUL: DAMBOVITA LOCALITATEA: BREZOAELE + BREZOAI	
5.	Durata proiectului	1-6ANI	
6.	Grupurile/Zonele tinta	- locuitorii comunei Brezoaele; - potentialii investitori;	
7.	Institutiile responsabile cu implementarea proiectului	- CONSILIUL LOCAL	
8.	Coordonatele de contact ale beneficiarului proiectului	LOCALITATE: JUDET: COD POSTAL: TELEFON: FAX:	BREZOAELE DAMBOVITA 137060 0245 – 715.601 0245 – 715.602

DESCRIEREA PROIECTULUI

1.	Obiectivele proiectului	<ul style="list-style-type: none"> ✓ Acoperirea necesarului si satisfacerea cerintelor de apa ale populatiei; ✓ Utilizarea eficienta a resurselor de apa; ✓ Asigurarea serviciilor de apa la tarife accesibile; ✓ Asigurarea calitatii corespunzatoare a apei potabile in toata comuna. 	
2.	Rezultatele obtinute	<ul style="list-style-type: none"> ✓ imbunatatirea conditiilor de viata a populatiei comunei; ✓ reducerea poluarii; ✓ reducerea factorilor de risc pentru sanatatea populatiei; ✓ atragerea de investitori; ✓ dezvoltarea de locuri de munca; ✓ reducerea riscului inundatilor asupra suprafetelor agricole si localitatilor; ✓ diminuarea riscurilor provocate de catre seceta prin crearea si utilizarea sistemului de irigatii; ✓ diminuarea fenomenelor de eroziune si degradare a terenurilor. 	
3.	Principalele activitati din proiect	Elaborarea studiului de fezabilitate Elaborarea proiectului tehnic Aprobarea inceperii proiectului	

		Pregatirea si depunerea cererii de finantare Contractarea proiectului Organizarea licitatiilor Monitorizare, evaluare, control Auditul proiectului
4.	Justificarea proiectului: nevoi indentificate in Regiune/Localitate	Proiectul este cuprins ca obiectiv in Strategia de Dezvoltare Locala pe perioada 2014-2020. Majoritatea locuitorilor au fost de acord cu implementarea proiectului in comuna lor.

STADIUL PROIECTULUI

1.	Stadiul pregatirii proiectului	95% realizat
----	--------------------------------	--------------

COSTUL PROIECTULUI SI PLANUL FINANCIAR

1.	Costul total al proiectului estimativ, EUR (fara TVA)	1.200.000,00
----	---	--------------

3. RETEA DE CANALIZARE SI STATIE DE EPURARE SI TRATARE A APELOR REZIDUALE

INFORMATII GENERALE DESPRE PROIECT

1.	Regiunea	REGIUNEA SUD MUNTENIA	
2.	Titlul proiectului	Extindere retea publica de canalizare a apelor uzate menajere si statie de epurare in comuna Brezoaele, judetul Dambovita	
3.	Domeniul acoperit de proiect	INFRASTRUCTURA CANALIZARE	
4.	Localizarea proiectului	JUDETUL: DAMBOVITA LOCALITATEA: BREZOAELE	
5.	Durata proiectului	1-6ANI	
6.	Grupurile/Zonele tinta	- locuitorii Comunei Brezoaele; - potentialii investitori;	
7.	Institutia responsabila cu implementarea proiectului	- CONSILIUL LOCAL	
8.	Coordonatele de contact ale beneficiarului proiectului	LOCALITATE: JUDET: COD POSTAL: TELEFON: FAX:	BREZOAELE DAMBOVITA 137060 0245 – 715.601 0245 – 715.602

DESCRIEREA PROIECTULUI

1.	Obiectivele proiectului	<p>Modernizarea si extinderea retelei de canalizare va conduce la reducerea impactului asupra calitatii factorilor de mediu datorat deficientelor in cadrul sistemului de colectare si epurare a apelor uzate menajere la nivelul localitatii. Realizarea statiei de epurare si tratare a apelor reziduale reprezinta un lucru primordial in dezvoltarea societatii actuale, localitatea se va integra astfel in limitele de poluare admise de Uniunea Europeana, principalii beneficiari fiind locuitorii aceste zone. Se va imbunatati calitatea vietii si vor fi diminuatii factorii cu un grad ridicat de risc pentru sanatatea populatiei.</p> <p>Zona va deveni mai atractiva pentru investitori, iar activitatea acestora va genera venituri suplimentare la bugetul local. Proiectul va avea un impact social si economic direct asupra comunitatii, prin existenta unor resurse financiare pentru finantarea si dezvoltarea unor activitati in domeniul sanatatii, invatamantului, culturii.</p>
2.	Rezultatele obtinute	<ul style="list-style-type: none"> ✓ accesul populatiei la infrastructura edilitara; ✓ scaderea factorilor de risc pentru sanatatea populatiei;

		<ul style="list-style-type: none"> ✓ imbunatatirea conditiilor de viata a populatiei comunei; ✓ scaderea factorului de poluare; ✓ reducerea efectelor unor riscuri naturale, cum ar fi inundatiile; ✓ atragerea de investitori; ✓ dezvoltarea de locuri de munca.
3.	Principalele activitati din proiect	Elaborarea proiectului tehnic Aprobarea inceperii proiectului Pregatirea si depunerea cererii de finantare Contractarea proiectului Organizarea licitatiilor Monitorizare, evaluare, control Auditul proiectului
4.	Justificarea proiectului: nevoi indentificate in Regiune/Localitate	Proiectul este cuprins ca obiectiv in Strategia de Dezvoltare Locala pe perioada 2014-2020. Majoritatea locuitorilor sunt de acord cu implementarea proiectului in comuna lor.

STADIUL PROIECTULUI

1.	Stadiul pregatirii proiectului	Realizat 90%
----	--------------------------------	--------------

COSTUL PROIECTULUI SI PLANUL FINANCIAR

1.	Costul total al proiectului estimativ, EUR (fara TVA)	1.200.000,00
----	---	--------------

4. RETEA DE GAZ

INFORMATII GENERALE DESPRE PROIECT

1.	Regiunea	REGIUNEA SUD MUNTENIA	
2.	Titlul proiectului	Realizarea retelei de alimentare cu gaze naturale in Comuna Brezoele, judetul Dambovita	
3.	Domeniul acoperit de proiect	INFRASTRUCTURA - GAZ	
4.	Localizarea proiectului	JUDETUL: DAMBOVITA LOCALITATEA: BREZOELE	
5.	Durata proiectului	1-6ANI	
6.	Grupurile/Zonele tinta	- locuitorii Comunei Brezoele; - potentialii investitori;	
7.	Institutia responsabila cu implementarea proiectului	- CONSILIUL LOCAL	
8.	Coordonatele de contact ale beneficiarului proiectului	LOCALITATE: JUDET: COD POSTAL: TELEFON: FAX:	BREZOELE DAMBOVITA 137060 0245 – 715.601 0245 – 715.602

DESCRIEREA PROIECTULUI

1.	Obiectivele proiectului	Realizarea retelei de alimentare cu gaz metan va avea ca efect reducerea substantiala a costurilor de transport, precum si a cheltuielilor de subzistenta a locuitorilor comunei. Se vor eficientiza activitatile gospodaresti si cele de productie desfasurate pe raza localitatii si se va oferi astfel un grad ridicat de civilizatie pentru cetatenii comunei. Se va facilita astfel si accesul populatiei la centralele termice.
2.	Rezultatele obtinute	<ul style="list-style-type: none"> ✓ accesul populatiei la infrastruktura edilitara; ✓ scaderea factorilor de risc pentru sanatatea populatiei; ✓ imbunatatirea conditiilor de viata a populatiei comunei; ✓ scaderea factorului de poluare; ✓ atragerea de investitori; ✓ dezvoltarea de locuri de munca.
3.	Principalele activitati din proiect	Elaborarea studiului de fezabilitate Elaborarea proiectului tehnic Aprobarea inceperii proiectului Pregatirea si depunerea cererii de finantare Contractarea proiectului Organizarea licitatiilor Monitorizare, evaluare, control Auditul proiectului

4.	Justificarea proiectului: nevoi indentificate in Regiune/Localitate	Proiectul este cuprins ca obiectiv in Strategia de Dezvoltare Locala pe perioada 2014-2020. Majoritatea locuitorilor sunt de acord cu implementarea proiectului in comuna lor.
----	---	--

STADIUL PROIECTULUI

1.	Stadiul pregatirii proiectului	SO
----	--------------------------------	----

PROIECTULUI SI PLANUL FINANCIAR

1.	Costul total al proiectului estimativ, EUR (fara TVA)	1.000.000,00
----	---	--------------

5. MODERNIZARE SISTEM RUTIER

INFORMATII GENERALE DESPRE PROIECT

1.	Regiunea	REGIUNEA SUD MUNTENIA	
2.	Titlul proiectului	Modernizare si intretinere sistem rutier, Comuna Brezoele, judetul Dambovita	
3.	Domeniul acoperit de proiect	INFRASTRUCTURA RUTIERA-DC 153	
4.	Localizarea proiectului	JUDETUL: DAMBOVITA LOCALITATEA: BREZOELE	
5.	Durata proiectului	1-6ANI	
6.	Grupurile/Zonele tinta	- locuitorii Comunei Brezoele; - participantii la traficul rutier care tranziteaza comuna; - potentialii investitori;	
7.	Institutia responsabila cu implementarea proiectului	- CONSILIUL LOCAL	
8.	Coordonatele de contact ale beneficiarului proiectului	LOCALITATE: JUDET: COD POSTAL: TELEFON: FAX:	BREZOELE DAMBOVITA 137060 0245 – 715.601 0245 – 715.602

DESCRIEREA PROIECTULUI

1.	Obiectivele proiectului	Asigurarea accesului neingradit al locuitorilor, turistilor si consumatorilor economici la infrastructura de baza si asigurarea conditiilor la standarde europene.
2.	Rezultatele obtinute	<ul style="list-style-type: none"> ✓ Modernizarea sistemului rutier; ✓ imbunatatirea conditiilor de viata a populatiei comunei; ✓ revigorarea mediului comunei; ✓ crearea de noi locuri de munca;
3.	Principalele activitati din proiect	Elaborarea studiului de fezabilitate Elaborarea proiectului tehnic Aprobarea inceperii proiectului Pregatirea si depunerea cererii de finantare Contractarea proiectului Organizarea licitatiilor Monitorizare, evaluare, control Auditul proiectului
4.	Justificarea proiectului: nevoi indentificate in Regiune/Localitate	Proiectul este cuprins ca obiectiv in Strategia de Dezvoltare Locala pe perioada 2014-2020. Majoritatea locuitorilor sunt de acord cu implementarea proiectului in comuna lor.

STADIUL PROIECTULUI

1.	Stadiul pregatirii proiectului	DALI
----	--------------------------------	------

COSTUL PROIECTULUI SI PLANUL FINANCIAR

1.	Costul total al proiectului estimativ, EUR (fara TVA)	415.000,00
----	---	------------

6. DOTAREA CU MOBILIER A SCOLILOR SI GRADINITELOR

INFORMATII GENERALE DESPRE PROIECT

1.	Regiunea	REGIUNEA SUD MUNTENIA	
2.	Titlul proiectului	Achizitie mobilier si material didactic in vederea imbunatatirii conditiilor de invatamant la nivelul Comunei Brezoele, judetul Dambovita	
3.	Domeniul acoperit de proiect	SERVICII PUBLICE - INVATAMANT	
4.	Localizarea proiectului	JUDETUL: DAMBOVITA LOCALITATEA: BREZOELE	
5.	Durata proiectului	1-6ANI	
6.	Grupurile/Zonele tinta	viitorii si actualii scolari si prescolari din Comuna Brezoele;	
7.	Institutia responsabila cu implementarea proiectului	- CONSILIUL LOCAL	
8.	Coordonatele de contact ale beneficiarului proiectului	LOCALITATE: JUDET: COD POSTAL: TELEFON: FAX:	BREZOELE DAMBOVITA 137060 0245 – 715.601 0245 – 715.602

DESCRIEREA PROIECTULUI

1.	Obiectivele proiectului	Necesitatea urgenta a unor investitii responsabile intr-o educatie de inalta calitate, accesibila tuturor copiilor.
2.	Rezultatele obtinute	<ul style="list-style-type: none"> ✓ Asigurarea calitatii procesului de invatamant; ✓ Accesul la educatie gratuit a tuturor copiilor comunei; ✓ Adaptarea la nevoile determinate de dorinta de a imbunatati gradul si calitatea ocuparii fortei de munca; ✓ Cresterea competentelor profesionale in randul tinerilor; ✓ Rezolvarea problemelor de dezvoltare cu care atat scolarii cat si prescolarii se confrunta, prin intermediul unor activitati educativ-recreative.
3.	Principalele activitati din proiect	Elaborare studiu de fezabilitate Elaborarea proiectului tehnic Aprobarea inceperii proiectului Pregatirea si depunerea cererii de finantare Contractarea proiectului Organizarea licitatiilor Monitorizare, evaluare, control Auditul proiectului
4.	Justificarea proiectului:	Proiectul este cuprins ca obiectiv in Strategia de

	nevoi indentificate in Regiune/Localitate	Dezvoltare Locala pe perioada 2014-2020. Majoritatea locuitorilor sunt de acord cu implementarea proiectului in comuna lor.
--	---	---

STADIUL PROIECTULUI

1.	Stadiul pregatirii proiectului	SF
----	--------------------------------	----

COSTUL PROIECTULUI SI PLANUL FINANCIAR

1.	Costul total al proiectului estimativ, EUR (fara TVA)	50.000,00
----	---	-----------

7. CAMIN CULTURAL

INFORMATII GENERALE DESPRE PROIECT

1.	Regiunea	REGIUNEA SUD MUNTENIA	
2.	Titlul proiectului	Modernizarea, reamenajarea si dotarea caminului cultural din Comuna Brezoele, judetul Dambovita	
3.	Domeniul acoperit de proiect	CULTURA	
4.	Localizarea proiectului	JUDETUL: DAMBOVITA LOCALITATEA: BREZOELE	
5.	Durata proiectului	1-6 ANI	
6.	Grupurile/Zonele tinta	- locuitorii Comunei Brezoele; - potentialii investitori; - agentii economici; - institutiile publice;	
7.	Institutia responsabila cu implementarea proiectului	- CONSILIUL LOCAL	
8.	Coordonatele de contact ale beneficiarului proiectului	LOCALITATE: JUDET: COD POSTAL: TELEFON: FAX:	BREZOELE DAMBOVITA 137060 0245 – 715.601 0245 – 715.602

DESCRIEREA PROIECTULUI

1.	Obiectivele proiectului	✓ regenerarea mediului cultural si a valorilor acestuia.
2.	Rezultatele obtinute	✓ imbunatatirea conditiilor de viata a populatiei comunei; ✓ revigorarea mediului cultural al comunei ✓ cresterea consumului de cultura in randul locuitorilor comunei ✓ atragerea de investitori ✓ crearea de locuri de munca
3.	Principalele activitati din proiect	Elaborarea proiectului tehnic Aprobarea inceperii proiectului Pregatirea si depunerea cererii de finantare Contractarea proiectului Organizarea licitatiilor Monitorizare, evaluare, control Auditul proiectului
4.	Justificarea proiectului: nevoi indentificate in Regiune/Localitate	Proiectul este cuprins ca obiectiv in Strategia de Dezvoltare Locala pe perioada 2014-2020. Majoritatea locuitorilor sunt de acord cu implementarea proiectului in comuna lor.

STADIUL PROIECTULUI

1.	Stadiul pregatirii proiectului	PT
----	--------------------------------	----

COSTUL PROIECTULUI SI PLANUL FINANCIAR

1.	Costul total al proiectului estimativ, EUR (fara TVA)	450 000,00
----	---	------------

8. DOTARI PENTRU INTERVENTII IN CAZ DE SITUATII DE URGENTA

INFORMATII GENERALE DESPRE PROIECT

1.	Regiunea	REGIUNEA SUD MUNTENIA	
2.	Titlul proiectului	Asigurarea bazei tehnico-materiale pentru interventii in caz de situatii de urgenta, la nivelul Comunei Brezoele, judetul Dambovita	
3.	Domeniul acoperit de proiect	INFRASTRUCTURA SOCIALA	
4.	Localizarea proiectului	JUDETUL: DAMBOVITA LOCALITATEA: BREZOELE	
5.	Durata proiectului	1- 6 ANI	
6.	Grupurile/Zonele tinta	- locuitorii Comunei Brezoele; - potentialii investitori; - agentii economici; - institutiile publice;	
7.	Institutia responsabila cu implementarea proiectului	- CONSILIUL LOCAL	
8.	Coordonatele de contact ale beneficiarului proiectului	LOCALITATE: JUDET: COD POSTAL: TELEFON: FAX:	BREZOELE DAMBOVITA 137060 0245 – 715.601 0245 – 715.602

DESCRIEREA PROIECTULUI

1.	Obiectivele proiectului	<ul style="list-style-type: none"> ✓ Reducerea riscului de producere a dezastrelor naturale; ✓ Imbunatatirea capacitatii de raspuns in situatii de urgenta la nivelul fiecarei regiuni, prin reducerea timpului de interventie pentru acordarea primului ajutor calificat si pentru interventii in situatii de urgenta; ✓ Dezvoltarea capacitatii autoritatii locale pentru gestionarea mai eficienta a serviciilor publice descentralizate prin continuarea procesului de modernizare prin achizitionarea unei autospeciale PSI si alte echipamente de interventie pentru stingerea incendiilor la nivelul comunei si a satelor componente.
2.	Rezultatele obtinute	<ul style="list-style-type: none"> ✓ compartimentul de voluntariat pentru situatii de urgenta mai bine dotat tehnic, cu posibilitati de mentinere a functiilor institutiilor vitale, a conditiilor de comunicare directa si de interventie in timp real, in scopul utilizarii optime a resurselor aflate la dispozitie in caz de necesitate; ✓ personal mai bine instruit, cu competenta ridicata in

		utilizarea echipamentelor moderne, a inaltei tehnologii, in scopul eficientizarii serviciilor publice oferite cetatenilor;
3.	Principalele activitati din proiect	Monitorizare, evaluare, control Auditul proiectului
4.	Justificarea proiectului: nevoi indentificate in Regiune/Localitate	Proiectul este cuprins ca obiectiv in Strategia de Dezvoltare Locala pe perioada 2014-2020. Majoritatea locuitorilor sunt de acord cu implementarea proiectului in comuna lor.

STADIUL PROIECTULUI

1.	Stadiul pregatirii proiectului	SF
----	--------------------------------	----

COSTUL PROIECTULUI SI PLANUL FINANCIAR

1.	Costul total al proiectului estimativ, EUR (fara TVA)	50.000,00
----	---	-----------

9. DOTARI ALE ADMINISTRATIEI LOCALE

INFORMATII GENERALE DESPRE PROIECT

1.	Regiunea	REGIUNEA SUD MUNTENIA	
2.	Titlul proiectului	Dotarea cu echipamente informatice in vederea imbunatatirii serviciilor din cadrul APL din Comuna Brezoaele, judetul Dambovita	
3.	Domeniul acoperit de proiect	SERVICII PUBLICE	
4.	Localizarea proiectului	JUDETUL: DAMBOVITA LOCALITATEA: BREZOAELE	
5.	Durata proiectului	1- 6 ANI	
6.	Grupurile/Zonele tinta	- Functionarii publici si personalul contractual din cadrul Primariei	
7.	Institutia responsabila cu implementarea proiectului	- CONSILIUL LOCAL	
8.	Coordonatele de contact ale beneficiarului proiectului	LOCALITATE: JUDET: COD POSTAL: TELEFON: FAX:	BREZOAELE DAMBOVITA 137060 0245 – 715.601 0245 – 715.602

DESCRIEREA PROIECTULUI

1.	Obiectivele proiectului	✓ dotarea cu echipamente IT si alte componente, echipamente, instrumente pentru asigurarea unei activitati eficiente la nivel local.
2.	Rezultatele obtinute	✓ eficientizarea activitatii functionarilor publici; ✓ Achizitionarea de: <ul style="list-style-type: none"> ○ mobilier ○ echipamente IT ○ soft-uri specializate ○ UPS-uri ✓ info-kiosk-uri.
3.	Principalele activitati din proiect	Elaborare studiu de fezabilitate Elaborarea studiu de fezabilitate Elaborarea proiectului tehnic Aprobarea inceperii proiectului Pregatirea si depunerea cererii de finantare Contractarea proiectului Organizarea licitatiilor Monitorizare, evaluare, control Auditul proiectului
4.	Justificarea proiectului: nevoi indentificate in Regiune/Localitate	Proiectul este cuprins ca obiectiv in Strategia de Dezvoltare Locala pe perioada 2014-2020. Majoritatea locuitorilor sunt de acord cu implementarea proiectului in comuna lor.

STADIUL PROIECTULUI

1.	Stadiul pregatirii proiectului	SF
----	--------------------------------	----

COSTUL PROIECTULUI SI PLANUL FINANCIAR

1.	Costul total al proiectului estimativ, EUR (fara TVA)	20.000,00
----	---	-----------

10. REALIZAREA DE ALEI PIETONALE

INFORMATII GENERALE DESPRE PROIECT

1.	Regiunea	REGIUNEA SUD MUNTENIA	
2.	Titlul proiectului	Amenajare alei pietonale pe raza Comunei Brezoaele, judetul Dambovita	
3.	Domeniul acoperit de proiect	INFRASTRUCTURA TRANSPORT	
4.	Localizarea proiectului	JUDETUL: DAMBOVITA LOCALITATEA: BREZOAELE	
5.	Durata proiectului	1- 6 ANI	
6.	Grupurile/Zonele tinta	- locuitorii Comunei Brezoaele - potentialii investitori; - agentii economici; - institutiile publice;	
7.	Institutia responsabila cu implementarea proiectului	- CONSILIUL LOCAL	
8.	Coordonatele de contact ale beneficiarului proiectului	LOCALITATE: JUDET: COD POSTAL: TELEFON: FAX:	BREZOAELE DAMBOVITA 137060 0245 – 715.601 0245 – 715.602

DESCRIEREA PROIECTULUI

1.	Obiectivele proiectului	<ul style="list-style-type: none"> ✓ Reabilitarea si consolidarea retelei de drumuri locale; ✓ Evitarea circulatiei pietonilor pe drumul judetean;
2.	Rezultatele obtinute	<ul style="list-style-type: none"> ✓ fluidizarea circulatiei; ✓ siguranta pietonilor; ✓ stabilizarea zonei;
3.	Principalele activitati din proiect	Elaborare studiu de fezabilitate Elaborarea proiectului tehnic Aprobarea inceperii proiectului Pregatirea si depunerea cererii de finantare Contractarea proiectului Organizarea licitatiilor Monitorizare, evaluare, control Auditul proiectului
4.	Justificarea proiectului: nevoi indentificate in Regiune/Localitate	Proiectul este cuprins ca obiectiv in Strategia de Dezvoltare Locala pe perioada 2014-2020. Majoritatea locuitorilor sunt de acord cu implementarea proiectului in comuna lor.

STADIUL PROIECTULUI

1.	Stadiul pregatirii proiectului	SF
----	--------------------------------	----

COSTUL PROIECTULUI SI PLANUL FINANCIAR

1.	Costul total al proiectului estimativ, EUR (fara TVA)	900.000,00
----	---	------------

11. CENTRU AGREMENT COPII

INFORMATII GENERALE DESPRE PROIECT

1.	Regiunea	REGIUNEA SUD MUNTENIA	
2.	Titlul proiectului	Amenajare si dotare centre de joaca si recreere pentru copii la nivelul Comunei Brezoaele, judetul Dambovita	
3.	Domeniul acoperit de proiect	INFRASTRUCTURA SOCIALA	
4.	Localizarea proiectului	JUDETUL: DAMBOVITA LOCALITATEA: BREZOAELE	
5.	Durata proiectului	1- 6 ANI	
6.	Grupurile/Zonele tinta	- locuitorii Comunei Brezoaele; - potentialii investitori; - agentii economici; - institutiile publice;	
7.	Institutia responsabila cu implementarea proiectului	- CONSILIUL LOCAL	
8.	Coordonatele de contact ale beneficiarului proiectului	LOCALITATE: JUDET: COD POSTAL: TELEFON: FAX:	BREZOAELE DAMBOVITA 137060 0245 – 715.601 0245 – 715.602

DESCRIEREA PROIECTULUI

1.	Obiectivele proiectului	Prin amenajarea si dotarea centre de joaca destinate celor mici, se urmareste crearea unui spatiu prietenos, familiar, dorit si iubit, care stimuleaza imaginatia si creativitatea. Un loc in care obiectele de joaca in forme de animale, pictate in culori vii, o lume a frumosului care ii intampina, stimuland si educand simtul artistic al copiilor. ✓ Prin implementarea acestui proiect, autoritatea publica locala se asteapta sa atraga atentia celor cu putere economica, pentru a demara proiecte de mai mare amploare in comunitate.
2.	Rezultatele obtinute	✓ acces la centru de joaca a tuturor copiilor comunei; ✓ stimularea implicarii parintilor in educatia copiilor; ✓ desfasurarea numeroaselor activitati artistice, festive (sarbatorirea zilelor de nastere ale copiilor), educative si sportive pentru si impreuna cu copii;
3.	Principalele activitati din proiect	Elaborare studiu de fezabilitate Elaborarea proiectului tehnic Aprobarea inceperii proiectului Pregatirea si depunerea cererii de finantare Contractarea proiectului

		Organizarea licitatiilor Monitorizare, evaluare, control Auditul proiectului
4.	Justificarea proiectului: nevoi indentificate in Regiune/Localitate	Proiectul este cuprins ca obiectiv in Strategia de Dezvoltare Locala pe perioada 2014-2020. Majoritatea locuitorilor sunt de acord cu implementarea proiectului in comuna lor.

STADIUL PROIECTULUI

1.	Stadiul pregatirii proiectului	SF
----	-----------------------------------	----

COSTUL PROIECTULUI SI PLANUL FINANCIAR

1.	Costul total al proiectului estimativ, EUR (fara TVA)	25.000,00
----	---	-----------

12. LUCRARI DE REGULARIZARE SI CONSOLIDARE A ALBIEI RAURILOR SI PARAURILOR, DECOLMATARE, APARARI DE MALURI

INFORMATII GENERALE DESPRE PROIECT

1.	Regiunea	REGIUNEA SUD MUNTENIA	
2.	Titlul proiectului	Regularizare, decolmatare, aparari de maluri, cursuri rauri si parauri pe raza localitatii Brezoaele, judetul Dambovita	
3.	Domeniul acoperit de proiect	MEDIU	
4.	Localizarea proiectului	JUDETUL: DAMBOVITA LOCALITATEA: BREZOAELE	
5.	Durata proiectului	1- 6 ANI	
6.	Grupurile/Zonele tinta	- locuitorii Comunei Brezoaele; - potentialii investitori; - agentii economici; - institutiile publice;	
7.	Institutia responsabila cu implementarea proiectului	- Administratia Nationala "Apele Romane"	
8.	Coordonatele de contact ale beneficiarului proiectului	LOCALITATE: JUDET: COD POSTAL: TELEFON: FAX:	BREZOAELE DAMBOVITA 137060 0245 – 715.601 0245 – 715.602

DESCRIEREA PROIECTULUI

1.	Obiectivele proiectului	Obiectivele proiectului lucrari de regularizare a albiei raurilor si paraurilor sunt: ✓ realizarea de lucrari de aparare impotriva inundatiilor; ✓ intarirea malurilor in zonele de risc; ✓ refacerea florei spontane; ✓ consolidarea malurilor raurilor si paraurilor din zona comunei.
2.	Rezultatele obtinute	✓ lucrari de regularizare a albiei raurilor si paraurilor
3.	Principalele activitati din proiect	Aprobarea inceperii proiectului Pregatirea si depunerea cererii de finantare Contractarea proiectului Organizarea licitatiilor Monitorizare, evaluare, control Auditul proiectului
4.	Justificarea proiectului: nevoi indentificate in	Proiectul este cuprins ca obiectiv in Strategia de Dezvoltare Locala pe perioada 2014-2020.

	Regiune/Localitate	Majoritatea locuitorilor sunt de acord cu implementarea proiectului in comuna lor.
--	--------------------	--

STADIUL PROIECTULUI

1.	Stadiul pregatirii proiectului	SF
----	--------------------------------	----

COSTUL PROIECTULUI SI PLANUL FINANCIAR

1.	Costul total al proiectului estimativ, - RON (fara TVA)	500.000,00
----	---	------------

13. REABILITAREA RETELEI DE ILUMINAT PUBLIC

INFORMATII GENERALE DESPRE PROIECT

1.	Regiunea	REGIUNEA SUD MUNTENIA	
2.	Titlul proiectului	Asigurarea gradului de confort si siguranta pe timpul noptii pentru cetatenii Comunei Brezoaele, judetul Dambovita	
3.	Domeniul acoperit de proiect	INFRASTRUCTURA	
4.	Localizarea proiectului	JUDETUL: DAMBOVITA LOCALITATEA: BREZOAELE	
5.	Durata proiectului	1- 6 ANI	
6.	Grupurile/Zonele tinta	- locuitorii Comunei Brezoaele; - potentialii investitori; - agentii economici; - institutiile publice;	
7.	Institutia responsabila cu implementarea proiectului	- CONSILIUL LOCAL	
8.	Coordonatele de contact ale beneficiarului proiectului	LOCALITATE: JUDET: COD POSTAL: TELEFON: FAX:	BREZOAELE DAMBOVITA 137060 0245 – 715.601 0245 – 715.602

DESCRIEREA PROIECTULUI

1.	Obiectivele proiectului	<ul style="list-style-type: none"> ✓ imbunatatirea retelei de iluminat public si cresterea randamentului energetic la sistemele de iluminat; ✓ aducerea sistemului la standardele europene, in acord cu CIE 115/1995; ✓ satisfacerea cerintelor de vizibilitate pentru drumurile publice corespunzator cu norma romana SR 13433/1999.
2.	Rezultatele obtinute	<ul style="list-style-type: none"> ✓ marirea gradului de confort din punct de vedere al iluminatului public; ✓ economii in ceea ce priveste consumul de energie;
3.	Principalele activitati din proiect	Elaborare studiu de fezabilitate Elaborarea proiectului tehnic Aprobarea inceperii proiectului Pregatirea si depunerea cererii de finantare Contractarea proiectului Organizarea licitatiilor

		Monitorizare, evaluare, control Auditul proiectului
4.	Justificarea proiectului: nevoi indentificate in Regiune/Localitate	Proiectul este cuprins ca obiectiv in Strategia de Dezvoltare Locala pe perioada 2014-2020. Majoritatea locuitorilor sunt de acord cu implementarea proiectului in comuna lor.

STADIUL PROIECTULUI

1.	Stadiul pregatirii proiectului	SF
----	-----------------------------------	----

COSTUL PROIECTULUI SI PLANUL FINANCIAR

1.	Costul total al proiectului estimativ, EUR (fara TVA)	50.000
----	---	--------

14. COMPLEX TURISTIC-SPORTIV

INFORMATII GENERALE DESPRE PROIECT

1.	Regiunea	REGIUNEA SUD MUNTENIA	
2.	Titlul proiectului	Construirea unui complex turistic/sportiv si de agrement in Comuna Brezoele, judetul Dambovita	
3.	Domeniul acoperit de proiect	SPORT-TURISM	
4.	Localizarea proiectului	JUDETUL: DAMBOVITA LOCALITATEA: BREZOELE	
5.	Durata proiectului	1- 6 ANI	
6.	Grupurile/Zonele tinta	- locuitorii comunei Brezoele; - potentialii investitori; - agentii economici; - institutiile publice;	
7.	Institutia responsabila cu implementarea proiectului	- CONSILIUL LOCAL	
8.	Coordonatele de contact ale beneficiarului proiectului	LOCALITATE: JUDET: COD POSTAL: TELEFON: FAX:	BREZOELE DAMBOVITA 137060 0245 – 715.601 0245 – 715.702

DESCRIEREA PROIECTULUI

1.	Obiectivele proiectului	<ul style="list-style-type: none"> ✓ imbunatatirea conditiilor de viata a populatiei comunei; ✓ atragerea de investitori in zona ✓ atragerea de investitori ✓ crearea de locuri de munca
2.	Rezultatele obtinute	Cresterea atractivitatii turistice si dezvoltarea serviciilor turistice in Comuna Brezoele; Dezvoltarea si modernizarea infrastructurii de turism; Promovarea potentialului turistic.
3.	Principalele activitati din proiect	Elaborare studiu de fezabilitate Elaborarea proiectului tehnic Aprobarea inceperii proiectului Pregatirea si depunerea cererii de finantare Contractarea proiectului Organizarea licitatiilor Monitorizare, evaluare, control Auditul proiectului
4.	Justificarea proiectului: nevoi indentificate in Regiune/Localitate	Proiectul este cuprins ca obiectiv in Strategia de Dezvoltare Locala pe perioada 2014-2020. Majoritatea locuitorilor sunt de acord cu implementarea proiectului in comuna lor.

STADIUL PROIECTULUI

1.	Stadiul pregatirii proiectului	SF
----	--------------------------------	----

COSTUL PROIECTULUI SI PLANUL FINANCIAR

1.	Costul total al proiectului estimativ, EUR (fara TVA)	575.000,00
----	---	------------

15. SANTURI SI PODETE

INFORMATII GENERALE DESPRE PROIECT

1.	Regiunea	REGIUNEA SUD MUNTENIA	
2.	Titlul proiectului	Construirea si reabilitarea santurilor si podetelor in Comuna Brezoaele, judetul Dambovita	
3.	Domeniul acoperit de proiect	INFRASTRUCTURA	
4.	Localizarea proiectului	JUDETUL: DAMBOVITA LOCALITATEA: BREZOELE	
5.	Durata proiectului	1- 6 ANI	
6.	Grupurile/Zonele tinta	- locuitorii Comunei Brezoaele; - potentialii investitori; - agentii economici; - institutiile publice;	
7.	Institutia responsabila cu implementarea proiectului	- CONSILIUL LOCAL	
8.	Coordonatele de contact ale beneficiarului proiectului	LOCALITATE: JUDET: COD POSTAL: TELEFON: FAX:	BREZOELE DAMBOVITA 137060 0245 – 715.601 0245 – 715.602

DESCRIEREA PROIECTULUI

1.	Obiectivele proiectului	<ul style="list-style-type: none"> - tranzitul in localitate sa se faca mai rapid; - asigura o colectare obligatorie a apelor pluviale si deversarea acestora in raurile si paraurile adiacente localitatii; - atingerea efectelor pozitive in caz de ploi torentiale cu risc de inundatii.
2.	Rezultatele obtinute	Construirea, reabilitarea sau consolidarea santurilor si podetelor din Comuna Brezoaele; Dezvoltarea si modernizarea infrastructurii.
3.	Principalele activitati din proiect	Elaborare studiu de fezabilitate Elaborarea proiectului tehnic Aprobarea inceperii proiectului Pregatirea si depunerea cererii de finantare Contractarea proiectului Organizarea licitatiilor Monitorizare, evaluare, control Auditul proiectului
4.	Justificarea proiectului: nevoi indentificate in Regiune/Localitate	Proiectul este cuprins ca obiectiv in Strategia de Dezvoltare Locala pe perioada 2014-2020. Majoritatea locuitorilor sunt de acord cu implementarea proiectului in comuna lor.

STADIUL PROIECTULUI

1.	Stadiul pregatirii proiectului	SF
----	--------------------------------	----

COSTUL PROIECTULUI SI PLANUL FINANCIAR

1.	Costul total al proiectului estimativ, EUR (fara TVA)	890.000,00
----	---	------------

16. EFICIENTA ENERGETICA

INFORMATII GENERALE DESPRE PROIECT

1.	Regiunea	REGIUNEA SUD MUNTENIA	
2.	Titlul proiectului	Montarea unui post de transformare electrica in Comuna Brezoaele, judetul Dambovita	
3.	Domeniul acoperit de proiect	INFRASTRUCTURA	
4.	Localizarea proiectului	JUDETUL: DAMBOVITA LOCALITATEA: BREZOELE	
5.	Durata proiectului	1- 6 ANI	
6.	Grupurile/Zonele tinta	- locuitorii Comunei Brezoaele; - potentialii investitori; - agentii economici; - institutiile publice;	
7.	Institutia responsabila cu implementarea proiectului	- CONSILIUL LOCAL	
8.	Coordonatele de contact ale beneficiarului proiectului	LOCALITATE: JUDET: COD POSTAL: TELEFON: FAX:	BREZOELE DAMBOVITA 137060 0245 – 715.601 0245 – 715.602

DESCRIEREA PROIECTULUI

1.	Obiectivele proiectului	<ul style="list-style-type: none"> ✓ imbunatatirea parametrilor curentului electric; ✓ eficientizarea consului de energie; ✓ asigura intreruperea circuitului electric si protejeaza transformatorul in cazul unor defecte sau suprasarcini ce pot aparea in reseaua de joasa tensiune sau de iluminat public; ✓ asigura alimentarea cu energie electrica a iluminatului public pe timp de noapte, actionarea facandu-se manual sau automat. 	
2.	Rezultatele obtinute	<ul style="list-style-type: none"> ✓ montarea unui post de transformare in comuna; ✓ crearea conditiilor necesare atingerii standardelor ridicate; ✓ imbunatatirea conditiilor de viata a populatiei orasului; ✓ atragerea de investitori; ✓ crearea de locuri de munca. 	
3.	Principalele activitati din proiect	Elaborare studiu de fezabilitate Elaborarea proiectului tehnic Aprobarea inceperii proiectului Pregatirea si depunerea cererii de finantare	

		Contractarea proiectului Organizarea licitatiilor Monitorizare, evaluare, control Auditul proiectului
4.	Justificarea proiectului: nevoi indentificate in Regiune/Localitate	Proiectul este cuprins ca obiectiv in Strategia de Dezvoltare Locala pe perioada 2014-2020. Majoritatea locuitorilor sunt de acord cu implementarea proiectului in comuna lor.

STADIUL PROIECTULUI

1.	Stadiul pregatirii proiectului	SF
----	--------------------------------	----

COSTUL PROIECTULUI SI PLANUL FINANCIAR

1.	Costul total al proiectului estimativ, EUR (fara TVA)	30.000,00
----	---	-----------

17. AZIL BATRANI

INFORMATII GENERALE DESPRE PROIECT

1.	Regiunea	REGIUNEA SUD MUNTENIA	
2.	Titlul proiectului	Construirea unui complex social pentru batranii comunei, si dotarea acestuia cu mobilier in Comuna Brezoaele, judetul Dambovita	
3.	Domeniul acoperit de proiect	INFRASTRUCTURA – ASISTENTA SOCIALA	
4.	Localizarea proiectului	JUDETUL: DAMBOVITA LOCALITATEA: BREZOAELE	
5.	Durata proiectului	1- 6 ANI	
6.	Grupurile/Zonele tinta	- locuitorii Comunei Brezoaele; - potentialii investitori; - agentii economici; - institutiile publice;	
7.	Institutia responsabila cu implementarea proiectului	- CONSILIUL LOCAL	
8.	Coordonatele de contact ale beneficiarului proiectului	LOCALITATE: JUDET: COD POSTAL: TELEFON: FAX:	BREZOAELE DAMBOVITA 137060 0245 – 715.601 0245 – 715.602

DESCRIEREA PROIECTULUI

1.	Obiectivele proiectului	Crearea conditiilor necesare ingrijirii batranilor din comuna si din localitatiile invecinate prin oferirea de: - servicii medicale, - servicii de ingrijire de baza, - servicii sociale, - servicii de recuperare medicala, - servicii de gazduire intr-un complex social de servicii.
2.	Rezultatele obtinute	✓ Ingrijirea batranilor comunei, ✓ Crearea de noi locuri de munca, ✓ Instruirea personalului prin urmare a unor cursuri de specialitate.
3.	Principalele activitati din proiect	Elaborare studiu de fezabilitate Elaborarea proiectului tehnic Aprobarea inceperii proiectului Pregatirea si depunerea cererii de finantare Contractarea proiectului Organizarea licitatiilor

		Monitorizare, evaluare, control Auditul proiectului
4.	Justificarea proiectului: nevoi indentificate in Regiune/Localitate	Proiectul este cuprins ca obiectiv in Strategia de Dezvoltare Locala pe perioada 2014-2020. Majoritatea locuitorilor sunt de acord cu implementarea proiectului in comuna lor.

STADIUL PROIECTULUI

1.	Stadiul pregatirii proiectului	SO
----	-----------------------------------	----

COSTUL PROIECTULUI SI PLANUL FINANCIAR

1.	Costul total al proiectului estimativ, EUR (fara TVA)	250.000,00
----	---	------------

18. SEDIUL PRIMARIEI BREZOAELE

INFORMATII GENERALE DESPRE PROIECT

1.	Regiunea	REGIUNEA SUD MUNTENIA	
2.	Titlul proiectului	Sediul Primariei Comunei Brezoaele	
3.	Domeniul acoperit de proiect	INFRASTRUCTURA-ADMINISTRATIE	
4.	Localizarea proiectului	JUDETUL: DAMBOVITA LOCALITATEA: BREZOAELE	
5.	Durata proiectului	1- 6 ANI	
6.	Grupurile/Zonele tinta	- locuitorii Comunei Brezoaele; - potentialii investitori; - agentii economici; - institutiile publice;	
7.	Institutia responsabila cu implementarea proiectului	- CONSILIUL LOCAL	
8.	Coordonatele de contact ale beneficiarului proiectului	LOCALITATE: JUDET: COD POSTAL: TELEFON: FAX:	BREZOAELE DAMBOVITA 137060 0245 – 715.601 0245 – 715.502

DESCRIEREA PROIECTULUI

1.	Obiectivele proiectului	- Imbunatatirea activitatii administratiei publice locale; - Imbunatatirea serviciilor aduse cetatenilor Comunei Brezoaele;
2.	Rezultatele obtinute	✓ imbunatatirea conditiilor de viata ale cetatenilor; ✓ promovarea calitatii si eficientei activitatilor administratiei publice locale; ✓ dezvoltarea durabila a localitatii;
3.	Principalele activitati din proiect	Elaborare studiu de fezabilitate Elaborarea proiectului tehnic Aprobarea inceperii proiectului Pregatirea si depunerea cererii de finantare Contractarea proiectului Organizarea licitatiilor Monitorizare, evaluare, control Auditul proiectului

4.	Justificarea proiectului: nevoi indentificate in Regiune/Localitate	Proiectul este cuprins ca obiectiv in Strategia de Dezvoltare Locala pe perioada 2014-2020. Majoritatea locuitorilor sunt de acord cu implementarea proiectului in comuna lor.
----	---	--

STADIUL PROIECTULUI

1.	Stadiul pregatirii proiectului	PT
----	--------------------------------	----

COSTUL PROIECTULUI SI PLANUL FINANCIAR

1.	Costul total al proiectului estimativ, EUR (fara TVA)	570.000,00
----	---	------------

19. LUCRARI DE CADASTRU IMOBILIAR INTRAVILAN, EXTRAVILAN

INFORMATII GENERALE DESPRE PROIECT

1.	Regiunea	REGIUNEA SUD MUNTENIA	
2.	Titlul proiectului	Realizare cadastru intravilan si extravilan in Comuna Brezoaale, judetul Dambovita	
3.	Domeniul acoperit de proiect	INFRASTRUCTURA	
4.	Localizarea proiectului	JUDETUL: DAMBOVITA LOCALITATEA: BREZOAEELE	
5.	Durata proiectului	1 AN	
6.	Grupurile/Zonele tinta	- locuitorii comunei; - potentialii investitori; - agentii economici; - institutiile publice;	
7.	Institutia responsabila cu implementarea proiectului	- CONSILIUL LOCAL	
8.	Coordonatele de contact ale beneficiarului proiectului	LOCALITATE: JUDET: COD POSTAL: TELEFON: FAX:	BREZOAEELE DAMBOVITA 137060 0245 – 715.601 0245 – 715.602

DESCRIEREA PROIECTULUI

1.	Obiectivele proiectului	- stabilirea si delimitarea teritoriului intravilan, a zonelor construibile si protejate, delimitarea zonelor cu interdictie temporara sau definitiva de construire.
2.	Rezultatele obtinute	Optimizarea relatiilor in teritoriu privind tendinta de dezvoltare din punct de vedere: - turistic, - a cailor de comunicatii si transport, - a amenajarii pentru sortarea, evacuarea, depozitarea si tratarea deseurilor menajere si industriale, a extinderii retelelor de alimentare cu apa, gaze, energie electrica, etc.
3.	Principalele activitati din proiect	Monitorizare, evaluare, control Auditul proiectului
4.	Justificarea proiectului: nevoi indentificate in Regiune/Localitate	Proiectul este cuprins ca obiectiv in Strategia de Dezvoltare Locala pe perioada 2014-2020. Majoritatea locuitorilor sunt de acord cu implementarea proiectului in comuna lor.

STADIUL PROIECTULUI

1.	Stadiul pregatirii	
----	--------------------	--

	proiectului	SF
--	-------------	----

COSTUL PROIECTULUI SI PLANUL FINANCIAR

1.	Costul total al proiectului estimativ, EUR (fara TVA)	100.000,00
----	---	------------

20. CONSTRUCTIE DISPENSAR MEDICAL

INFORMATII GENERALE DESPRE PROIECT

1.	Regiunea	REGIUNEA SUD MUNTENIA	
2.	Titlul proiectului	Constructia unui dispensar medical al comunei si dotarea acestuia cu mobilier si aparatura medicala in Comuna Brezoele, judetul Dambovita	
3.	Domeniul acoperit de proiect	INFRASTRUCTURA SOCIALA A SERVICIILOR DE SANATATE	
4.	Localizarea proiectului	JUDETUL: DAMBOVITA LOCALITATEA: BREZOELE	
5.	Durata proiectului	1- 6 ANI	
6.	Grupurile/Zonele tinta	- locuitorii comunei; - alte persoane care tranziteaza zona.	
7.	Institutia responsabila cu implementarea proiectului	- CONSILIUL LOCAL	
8.	Coordonatele de contact ale beneficiarului proiectului	LOCALITATE: JUDET: COD POSTAL: TELEFON: FAX:	BREZOELE DAMBOVITA 137060 0245 – 715.601 0245 – 715.602

DESCRIEREA PROIECTULUI

1.	Obiectivele proiectului	<ul style="list-style-type: none"> - Constructia unui dispensar uman; - Imbunatatirea conditiilor de munca pentru personalul medical care deserveste unitatea; - Achizitionarea de echipamente si materiale necesare unei bune functionari a dispensarului;
2.	Rezultatele obtinute	<ul style="list-style-type: none"> ✓ desfasurarea activitatii de asigurare a serviciilor medicale la standardele impuse de legislatia in domeniu; ✓ acordarea primului ajutor locuitorilor solicitanti; ✓ indrumarea si coordonarea catre spitalele judetene a persoanele aflate in stare critica; ✓ realizarea controalelor de rutina cu privire la starea de sanatate a populatiei;
3.	Principalele activitati din proiect	<p>Elaborare studiu de fezabilitate Elaborarea proiectului tehnic Aprobarea inceperii proiectului Pregatirea si depunerea cererii de finantare Contractarea proiectului Organizarea licitatiilor Monitorizare, evaluare, control</p>

		Auditul proiectului
4.	Justificarea proiectului: nevoi indentificate in Regiune/Localitate	Proiectul este cuprins ca obiectiv in Strategia de Dezvoltare Locala pe perioada 2014-2020. Majoritatea locuitorilor sunt de acord cu implementarea proiectului in comuna lor.

STADIUL PROIECTULUI

1.	Stadiul pregatirii proiectului	SF
----	--------------------------------	----

COSTUL PROIECTULUI SI PLANUL FINANCIAR

1.	Costul total al proiectului estimativ, EUR (fara TVA)	250.000,00
----	---	------------

21. AMENAJAREA PIETEI DE DESFACERE A PRODUSELOR AGRICOLE

INFORMATII GENERALE DESPRE PROIECT

1.	Regiunea	REGIUNEA SUD MUNTENIA	
2.	Titlul proiectului	Amenajarea Pietei de desfacere a produselor agricole in Comuna Brezoaele, judetul Dambovita	
3.	Domeniul acoperit de proiect	ADMINISTRATIE	
4.	Localizarea proiectului	JUDETUL: DAMBOVITA LOCALITATEA: BREZOAELE	
5.	Durata proiectului	1-6 ANI	
6.	Grupurile/Zonele tinta	- locuitorii comunei; - potentialii investitori; - agentii economici; - institutiile publice;	
7.	Institutia responsabila cu implementarea proiectului	- CONSILIUL LOCAL	
8.	Coordonatele de contact ale beneficiarului proiectului	LOCALITATE: JUDET: COD POSTAL: TELEFON: FAX:	BREZOAELE DAMBOVITA 137060 0245 – 715.601 0245 – 715.602

DESCRIEREA PROIECTULUI

1.	Obiectivele proiectului	<ul style="list-style-type: none"> ✓ Descongestionarea circulatiei rutiere si pietonale din zonele de cantarire-vanzare din localitate; ✓ scaderea costurilor de colectare, transport si depozitare accesul facandu-se direct din camp; ✓ Mutarea targului saptamanal in zona noului angro; ✓ conservarea si protejarea santurilor de scurgere a apelor pluviale si podetelor din localitate (actualmente distruse); ✓ eliminarea pericolului producerii accidentelor rutiere; 	
2.	Rezultatele obtinute	<ul style="list-style-type: none"> ✓ imbunatatirea conditiilor de viata ale cetatenilor; ✓ promovarea calitatii si eficientei activitatilor comerciale; ✓ dezvoltarea durabila a comertului cu produse agricole; ✓ protectia mediului inconjurator. 	
3.	Principalele activitati din proiect	Elaborare studiu de fezabilitate Elaborarea proiectului tehnic	

		Aprobarea inceperii proiectului Pregatirea si depunerea cererii de finantare Contractarea proiectului Organizarea licitatiilor Monitorizare, evaluare, control Auditul proiectului
4.	Justificarea proiectului: nevoi indentificate in Regiune/Localitate	Proiectul este cuprins ca obiectiv in Strategia de Dezvoltare Locala pe perioada 2014-2020. Majoritatea locuitorilor sunt de acord cu implementarea proiectului in comuna lor.

STADIUL PROIECTULUI

1.	Stadiul pregatirii proiectului	SO
----	--------------------------------	----

COSTUL PROIECTULUI SI PLANUL FINANCIAR

1.	Costul total al proiectului estimativ, EUR (fara TVA)	550.000,00
----	---	------------

22. AMENAJAREA MUZEULUI SATULUI

INFORMATII GENERALE DESPRE PROIECT

1.	Regiunea	REGIUNEA SUD MUNTENIA	
2.	Titlul proiectului	Amenajarea Muzeului satului si traditiilor locale in Comuna Brezoaele, judetul Dambovita	
3.	Domeniul acoperit de proiect	CULTURA	
4.	Localizarea proiectului	JUDETUL: DAMBOVITA LOCALITATEA: BREZOAELE	
5.	Durata proiectului	1-6 ANI	
6.	Grupurile/Zonele tinta	- locuitorii comunei; - potentialii turisti; - agentii economici; - institutiile publice;	
7.	Institutia responsabila cu implementarea proiectului	- CONSILIUL LOCAL	
8.	Coordonatele de contact ale beneficiarului proiectului	LOCALITATE: JUDET: COD POSTAL: TELEFON: FAX:	BREZOAELE DAMBOVITA 137060 0245 – 715.601 0245 – 715.602

DESCRIEREA PROIECTULUI

1.	Obiectivele proiectului	<ul style="list-style-type: none"> ✓ Descoperirea si conservarea ultimelor vestigii ale vietii materiale si spirituale, ale portului, datinilor si obiceiurilor populare; ✓ Promovarea valorilor locale in context local si national; ✓ Achizitionarea spatiului destinat realizarii muzeului, a cladirii, acareturilor si obiectelor reprezentative (atelaje agricole, mobilier, obiecte de patrimoniu, costume populare, fotografii, alte documente, etc.;
2.	Rezultatele obtinute	<ul style="list-style-type: none"> ✓ Cresterea sentimentelor de atasament fata de locurile natale ale copiilor si tinnerilor din comuna; ✓ Pastrarea identitatii culturale a locuitorilor comunei si copiilor acestora, indiferent de domiciliul acestora.
3.	Principalele activitati din proiect	Elaborare studiu de fezabilitate Elaborarea proiectului tehnic Aprobarea inceperii proiectului Pregatirea si depunerea cererii de finantare

		Contractarea proiectului Organizarea licitatiilor Monitorizare, evaluare, control Auditul proiectului
4.	Justificarea proiectului: nevoi indentificate in Regiune/Localitate	Proiectul este cuprins ca obiectiv in Strategia de Dezvoltare Locala pe perioada 2014-2020. Majoritatea locuitorilor sunt de acord cu implementarea proiectului in comuna lor.

STADIUL PROIECTULUI

1.	Stadiul pregatirii proiectului	SO
----	--------------------------------	----

COSTUL PROIECTULUI SI PLANUL FINANCIAR

1.	Costul total al proiectului estimativ, EUR (fara TVA)	350.000,00
----	---	------------

23. REALIZAREA MONOGRAFIEI COMUNEI BREZOAELE

INFORMATII GENERALE DESPRE PROIECT

1.	Regiunea	REGIUNEA SUD MUNTENIA	
2.	Titlul proiectului	Scrierea si publicarea monografiei Comunei Brezoaele, judetul Dambovita	
3.	Domeniul acoperit de proiect	CULTURA SCRISA	
4.	Localizarea proiectului	JUDETUL: DAMBOVITA LOCALITATEA: BREZOAELE	
5.	Durata proiectului	1-6 ANI	
6.	Grupurile/Zonele tinta	- locuitorii comunei; - potentialii investitori; - agentii economici; - institutiile publice;	
7.	Institutia responsabila cu implementarea proiectului	- CONSILIUL LOCAL	
8.	Coordonatele de contact ale beneficiarului proiectului	LOCALITATE: JUDET: COD POSTAL: TELEFON: FAX:	BREZOAELE DAMBOVITA 137060 0245 – 715.601 0245 – 715.602

DESCRIEREA PROIECTULUI

1.	Obiectivele proiectului	<ul style="list-style-type: none"> ✓ Cercetarea surselor istorice si literare pentru elaborarea unei monografii cuprinzatoare a Comunei Brezoaele; ✓ Redactarea monografiei; ✓ Publicarea si promovarea acesteia in randul locuitorilor comunei si a localitatilor invecinate.
2.	Rezultatele obtinute	<ul style="list-style-type: none"> ✓ Cresterea sentimentelor de atasament ale locuitorilor, tineri si varstnici, la valorile istorice si culturale ale comunei lor; ✓ Cresterea respectului si responsabilitatii cetatenilor comunei pentru dezvoltarea comunei sub toate aspectele: materiale si spirituale.
3.	Principalele activitati din proiect	<p>Elaborare studiu de fezabilitate Elaborarea proiectului tehnic Aprobarea inceperii proiectului Pregatirea si depunerea cererii de finantare Contractarea proiectului Organizarea licitatiilor Monitorizare, evaluare, control Auditul proiectului</p>

4.	Justificarea proiectului: nevoi indentificate in Regiune/Localitate	Proiectul este cuprins ca obiectiv in Strategia de Dezvoltare Locala pe perioada 2014-2020. Majoritatea locuitorilor sunt de acord cu implementarea proiectului in comuna lor.
----	---	--

STADIUL PROIECTULUI

1.	Stadiul pregatirii proiectului	STUDII PRELIMINARE
----	--------------------------------	--------------------

COSTUL PROIECTULUI SI PLANUL FINANCIAR

1.	Costul total al proiectului estimativ, EUR (fara TVA)	50.000,00
----	---	-----------

Eficacitatea actiunilor puse in practica prin Strategia de Dezvoltare Locala a Comunei Brezoele, Judetul Dambovita este strans legata de usurinta cu care potentialii beneficiari vor avea acces la informatiile si oportunitatile oferite de acest program operational.

Consiliul Local Brezoele va avea grija sa furnizeze asistenta tehnica pentru punerea in practica a masurilor necesare imbunatatirii legaturilor cu partenerii din teritoriu (si anume cei economici si sociali, autoritatile locale si alte organizatii competente interesate) si sa informeze opinia publica despre rezultatele obtinute in urma interventiilor prevazute de Strategia de Dezvoltare Locala 2014 – 2020 a Comunei Brezoele.

COMITETUL DE COORDONARE A STRATEGIEI LOCALE BREZOELE :

TUDORACHE NICOLAE – PRIMAR

TANASE NICULAE – VICEPRIMAR

FLOREA ION – SECRETAR

SERBU ION – CONTABIL

NASTASE MARIN – REFERENT CU URBANISMUL

CONSTANTIN GEORGE – REFERENT AGENT AGRICOL

TANASE NICULAE – CONSILIER

STAN COSTEL – CONSILIER

DRAGOMIR DUMITRU – CONSILIER

GRIGORE COSTACHE – CONSILIER

BADEA LAURENTIU DANIEL– COONSILIER

STAN SERBAN – CONSILIER

IOANA MARIUS– CONSILIER

GHITA IONEL– CONSILIER

PATRASCU ION – CONSILIER

ZAMFIR DUMITRU – CONSILIER

DRAGAN NICULAE– CONSILIER

ROSOGA IOAN IULIU– CONSILIER

ALEXANDRU PAUN - CONSILIER

CUPRINS:

I.	Introducere	2
II.	Caracterizarea generala a Unitatii Administrativ Teritoriale	11
III.	Analiza situatiei existente	15
IV.	Strategie	38
V.	Planificarea investitiilor	49
VI.	Alocare financiara	55
VII.	Descrierea parteneriatului in procesul de programare strategic	57
	Anexa 1 Portofoliul de proiecte	60
	Colectiv elaborare SDL	105